

82 031

Animaux au total

Informations sur les animaux
55 609

Bovins


7 383

Caprins


19 039

Ovins


7 973

Éleveurs

2

Nationalités


Information sur les éleveurs
26%

Filles


27%

Garçons


20%

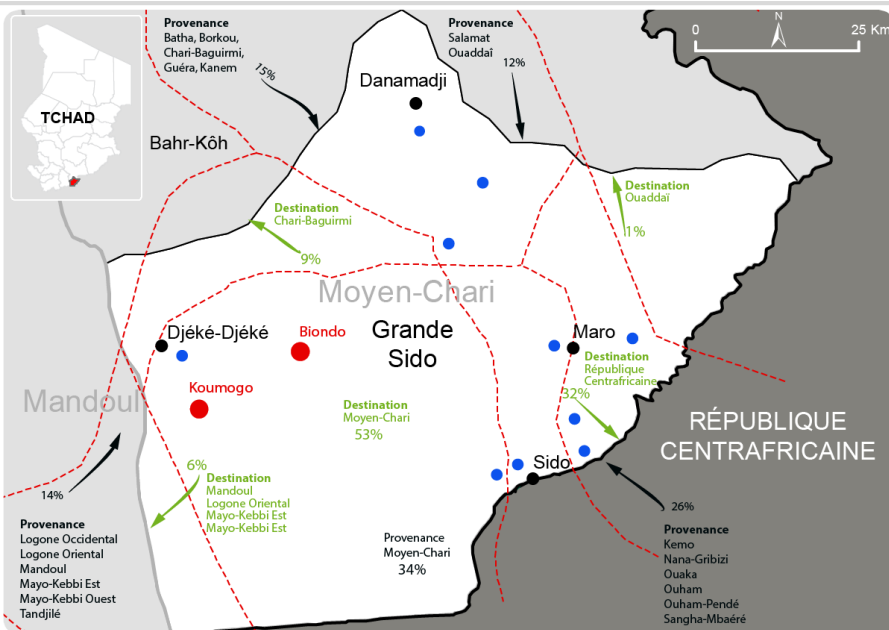
Femmes


27%

Hommes


Contexte et méthodologie

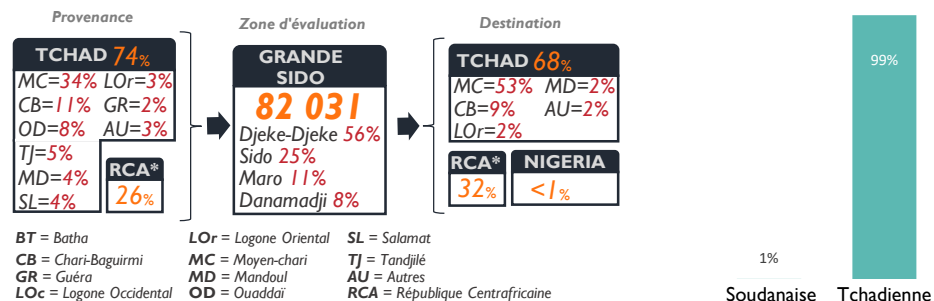
Dans le cadre de ses activités de prévention et de gestion des conflits, l'OIM met en œuvre un projet dans le département de la Grande Sido (province du Moyen-Chari). Un des composants de ce projet est le suivi des mouvements de transhumance (aussi bien internes qu'externes au Tchad) et la collecte des alertes liées aux conflits agro-pastoraux. Ce tableau de bord présente les résultats de collectes réalisées de septembre à décembre 2019. Ils indiquent un début de transhumance du nord vers le sud du Tchad. La quasi-totalité des éleveurs était de nationalité tchadienne et 53 pour cent étaient des mineurs. Les éleveurs provenaient principalement des provinces du Moyen-Chari (34%), du Chari-Baguirmi (11%) et du Ouaddaï (8%). Les destinations étaient surtout le Moyen-Chari (53%) et la République Centrafricaine (32%). Deux incidents ont été rapportés au début du mois de décembre 2019 : le premier est survenu suite à la dévastation des champs par du bétail et le second, suite à un non-paiement du salaire d'un berger par le responsable du troupeau.


Légende :

- Chef-lieu de sous-préfecture
- Village où a eu lieu l'incident
- Points de suivi
- Couloir de transhumance
- Flux sortants des éleveurs
- ← Flux entrants des éleveurs
- Limite pays
- Limite province
- Limite département

Cette carte n'est fournie qu'à titre d'illustration. Les représentations ainsi que l'utilisation des frontières et des noms géographiques sur cette carte peuvent comporter des erreurs et n'impliquent ni jugement sur le statut légal d'un territoire, ni reconnaissance ou acceptation officielles de ces frontières de la part de l'OIM. Les coordonnées géographiques ont été collectées durant les évaluations sur le terrain.

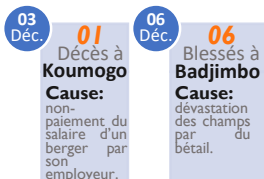
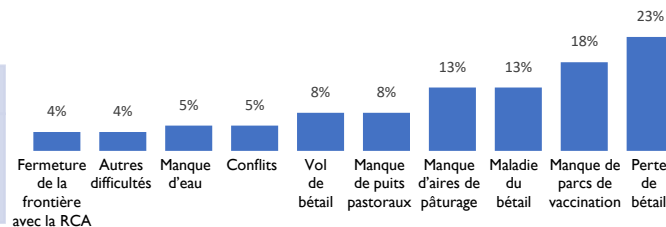
Pays de provenance	Pays de destination	%
République Centrafricaine	Tchad	24%
Tchad	République Centrafricaine	30%
Tchad	Tchad	44%
Autre	Autre	2%

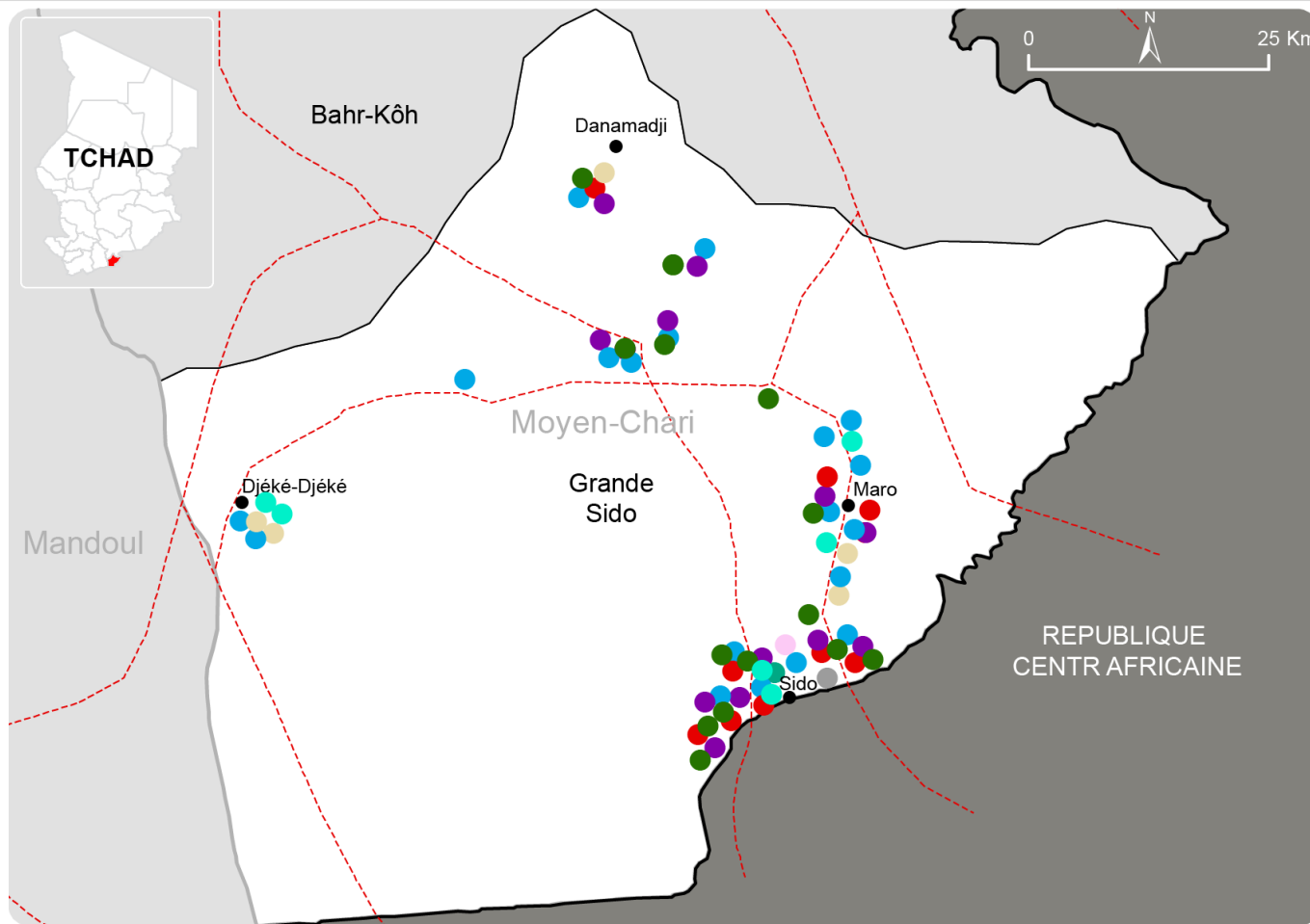
Nombre d'animaux par provenance et destination
Nationalités des éleveurs


BT = Batha
 CB = Chari-Baguirmi
 GR = Guéra
 LOc = Logone Occidentale

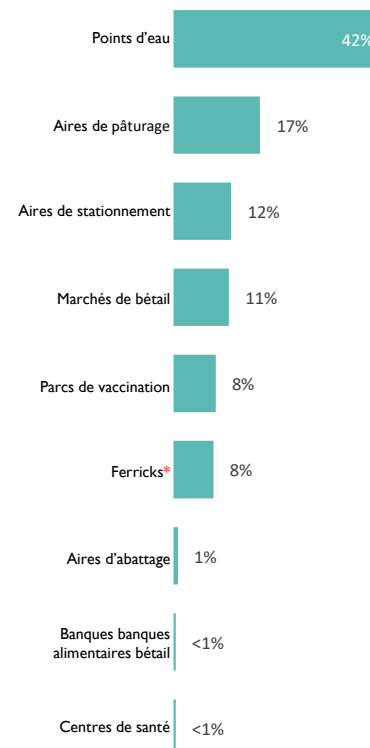
LOR = Logone Orientale
 MC = Moyen-chari
 MD = Mandoul
 OD = Ouaddaï

SL = Salamat
 TJ = Tandjilé
 AU = Autres
 RCA = République Centrafricaine

Incidents survenus en décembre 2019

Difficultés rencontrées par les éleveurs



Infrastructures pastorales identifiées

Outre les données sur les mouvements d'éleveurs, les coordonnées géographiques des infrastructures liées au pastoralisme sont aussi collectées. Elles se trouvent pour la plupart le long des couloirs de transhumance passant par les sous-préfectures de Maro et de Sido. Au total, 226 infrastructures sont identifiées, dont 42 pour cent sont des points d'eau.


Légende :

- Aire d'abattage
- Banque aliment bétail
- Marché de bétail
- Point d'eau
- Limite province
- Aire de pâturage
- Centre de santé
- Parc de vaccination
- - - Couloir de transhumance
- Limite département
- Aire de stationnement
- Ferrick
- Chef-lieu de sous-préfecture
- Limite pays

Cette carte n'est fournie qu'à titre d'illustration. Les représentations ainsi que l'utilisation des frontières et des noms géographiques sur cette carte peuvent comporter des erreurs et n'impliquent ni jugement sur le statut légal d'un territoire, ni reconnaissance ou acceptation officielles de ces frontières de la part de l'OIM. Les coordonnées géographiques ont été collectées durant les évaluations sur le terrain.

***Ferrick:** Campement provisoire d'éleveurs transhumants pour faire paître les animaux avant de poursuivre leur chemin.