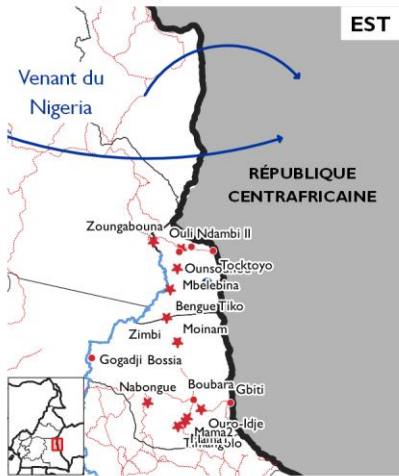
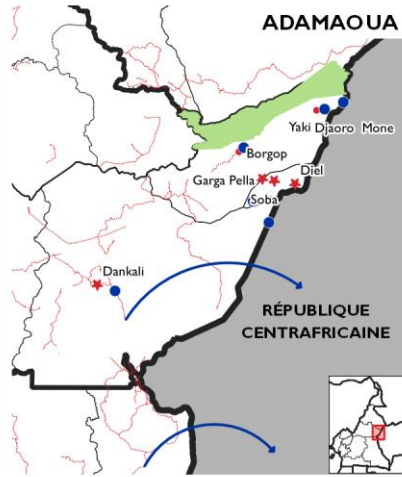
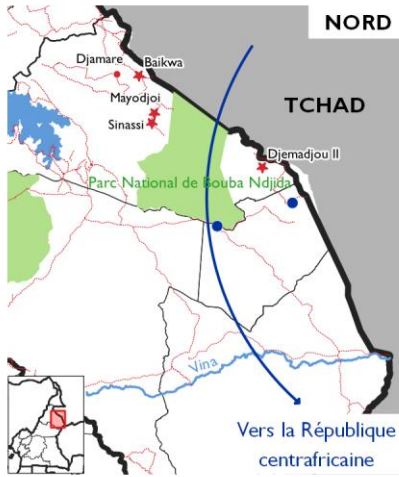


184
ALERTES

118 alertes événements
66 alertes prévention (mouvements inattendus)



- Alerte événement
- ★ Avec risque de représailles
- Alerte mouvement inattendu
- Sens du mouvement
- Piste de transhumance
- ▭ Limite internationale
- ▭ Limite régionale
- ▭ Limite départementale
- ▭ Limite d'arrondissement

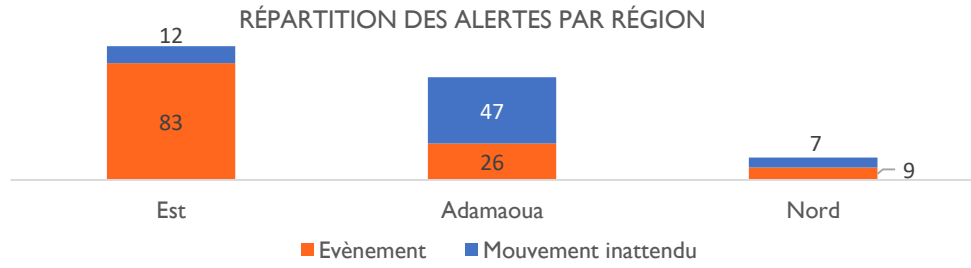
Les coordonnées des localités de Betleheme (Kette), Bouloumbo, Laoubéré, Maikiro (Madingring), Gbakougue, Mpokombiro (Meiganga), Carrefour Danle, Damjel, Djamena-Baikwa, Koinderi et Mayo Djoï ne sont pas encore disponibles et ne sont donc pas représentées sur la carte.

Les conflits agro-pastoraux liés à la transhumance, pratique ancestrale au Cameroun et dans la sous-région, sont devenus une cause d'insécurité majeure à la frontière avec le Tchad et la République centrafricaine.

L'outil de suivi des mouvements de transhumance (*Transhumance Tracking Tool*) mis en place depuis Août 2020 dans les régions de l'Est, de l'Adamaoua et du Nord, permet de comprendre les dynamiques liées à la transhumance transfrontalière avec le Tchad et la République Centrafricaine. Le TTT combine trois composantes, l'alerte, la cartographie et le comptage.

Le système d'alerte a pour objectif de recenser les mouvements inattendus de bétail et conflits liés à l'utilisation des ressources naturelles et aux pratiques agro-pastorales dans la région, de comprendre les modes de résolution de conflits existants et d'informer les autorités compétentes, dans l'objectif de réduire les tensions dans les trois régions d'intervention. Ce système permet de recenser les alertes liées à un **événement conflictuel (alerte événement)** ou à un **mouvement massif ou inattendu de bétail (alerte prévention)** qui pourrait provoquer un conflit. Ce rapport détaille les données de l'outil d'alerte pendant le mois de janvier 2021.

ALERTES



Entre le 1^{er} et le 31 janvier 2021, 184 alertes ont été reçues, dont 64 pour cent d'alertes événements et 36 pour cent d'alertes prévention.

Sur les 118 événements conflictuels, 59 n'ont pas été résolus et 58 présentent encore des risques de représailles notamment dans les arrondissements de **Kette**, **Ouli** (Est) et **Ngaoui** (Adamaoua).

58 mouvements précoces ou tardifs, ainsi que 8 mouvements de masse, impliquant **59 989 bêtes accompagnées de 955 personnes** ont été recensés risquant de provoquer des conflits agro-pastoraux, des destructions de cultures ou des vols de bétail, ainsi que la restriction d'accès aux ressources et infrastructures, dont **14 mouvements de transhumance nationale, 19 mouvements de transhumance transnationale et 33 mouvements de transit** entre les pays frontaliers, passant par le Cameroun.

RISQUES

- 59 Événements non résolus
- 58 Événements présentant des risques de représailles
- 1 Événements ayant causé des blessés ou morts
- 16 Événements ayant entraîné des déplacements
- 20 Mouvements inattendus risquant de provoquer un conflit

Note: Cette carte n'est fournie qu'à titre d'illustration. Les représentations ainsi que l'utilisation des frontières et des noms géographiques sur cette carte peuvent comporter des erreurs et n'impliquent ni jugement sur le statut légal d'un territoire, ni reconnaissance ou acceptation officielles de ces frontières de la part de l'OIM. Les coordonnées géographiques ont été collectées durant les évaluations sur le terrain.



SUIVI DES MOUVEMENTS DE TRANSHUMANCE (TTT) CAMEROUN — ALERTE

TABLEAU DE BORD #5
Collecte de données: Janvier 2021
Date de publication: Février 2021

Les alertes événements reçues sont en très grande majorité des cas de conflit agro-pastoral (97%) survenus en raison des dégâts des champs provoqués par le bétail (dans 99% des conflits), l'inaccessibilité des pistes de transhumance (19%) et les problèmes d'accès à l'eau par les groupes pastoraux en transhumance (7%). Le manque de balisage des pistes provoque régulièrement la sortie des troupeaux et les destructions agricoles. 58 événements pourraient présenter encore des risques de représailles et nécessiteraient des interventions telles que le dialogue communautaire (88%), la restauration des espaces pastoraux (66%), la réhabilitation d'infrastructures (53%), ou un meilleur balisage des routes de transhumance (22%).

Parmi les 66 mouvements observés ce mois-ci entre le Cameroun, le Nigéria et le Tchad, 4 mouvements impliquaient plus de 1000 bêtes et 17 plus de 100 bêtes. Parmi eux, on dénombre **14 mouvements de transhumance nationale**, surtout de l'Adamaoua et du Nord vers l'Est, **19 mouvements de transhumance transnationale** dont 12 du Cameroun vers la RCA et 7 du Tchad et du Nigeria vers le Cameroun et **33 mouvements** de transit. Ces mouvements présentent le risque de provoquer des conflits agro pastoraux (dans 97% des cas) ou d'exacerber les tensions entre communautés (35%). Par ailleurs, ces mouvements comportent le risque de provoquer des destructions de cultures, des vols de bétail, de la non-utilisation par les éleveurs des couloirs de transhumance désignés, ou encore de conduire à un accès restreint à l'eau pour les communautés locales.

PRÉVENTION – MOUVEMENTS IMPORTANTS OU INATTENDUS



955 personnes



59 989 animaux



Du Cameroun vers la RCA
et en transit par le Cameroun



17 mouvements de + de 100 bêtes
4 mouvements de + de 1000 bêtes

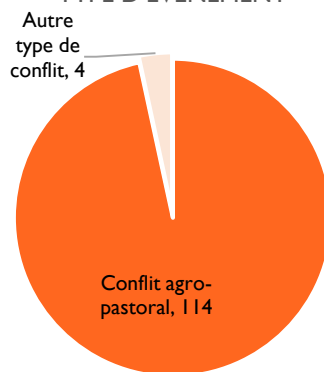
Principaux risques potentiels :



Conflits agro-pastoraux
Dégâts des cultures
Vol de bétail
Non-utilisation des couloirs

ÉVÈNEMENT – CONFLIT ou ATTAQUE

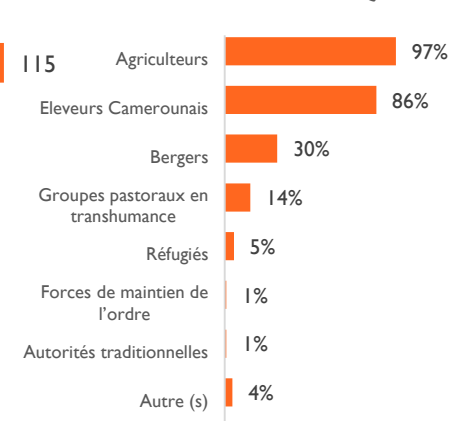
TYPE D'ÉVÈNEMENT



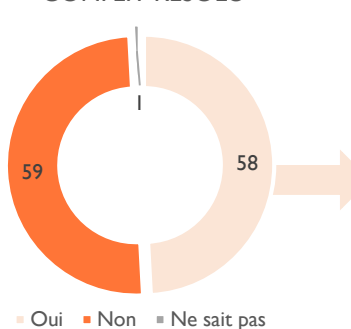
CONSÉQUENCES



ACTEURS IMPLIQUÉS



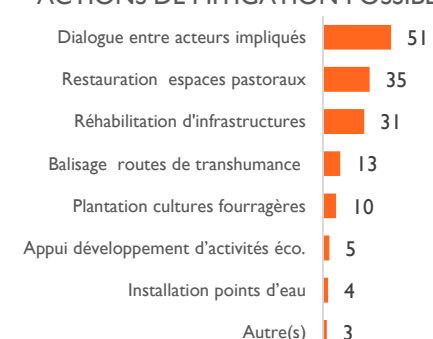
CONFLIT RÉSOLU



MODE DE RÉOLUTION

Mode de résolution	Pourcentage
Résolution à l'amiable	74%
Leaders communautaires ou chefs coutumiers	26%
Autorités locales ou nationales	10%
Comité de gestion	2%

ACTIONS DE MITIGATION POSSIBLES



DTM
MATRICE DE SUIVI
DES DÉPLACEMENTS

ORGANISATION INTERNATIONALE POUR LES MIGRATIONS (OIM)

Contact: DTMCameroon@iom.int <https://displacement.iom.int> <https://dtm.iom.int>

Pour toute information extraite de ce document, qu'elle soit citée, paraphrasée ou utilisée de quelque manière que ce soit, la source doit être mentionnée comme suit: "Source: Organisation Internationale pour les Migrations [Mois, Année] Matrice de Suivi des Déplacements (DTM)".

