

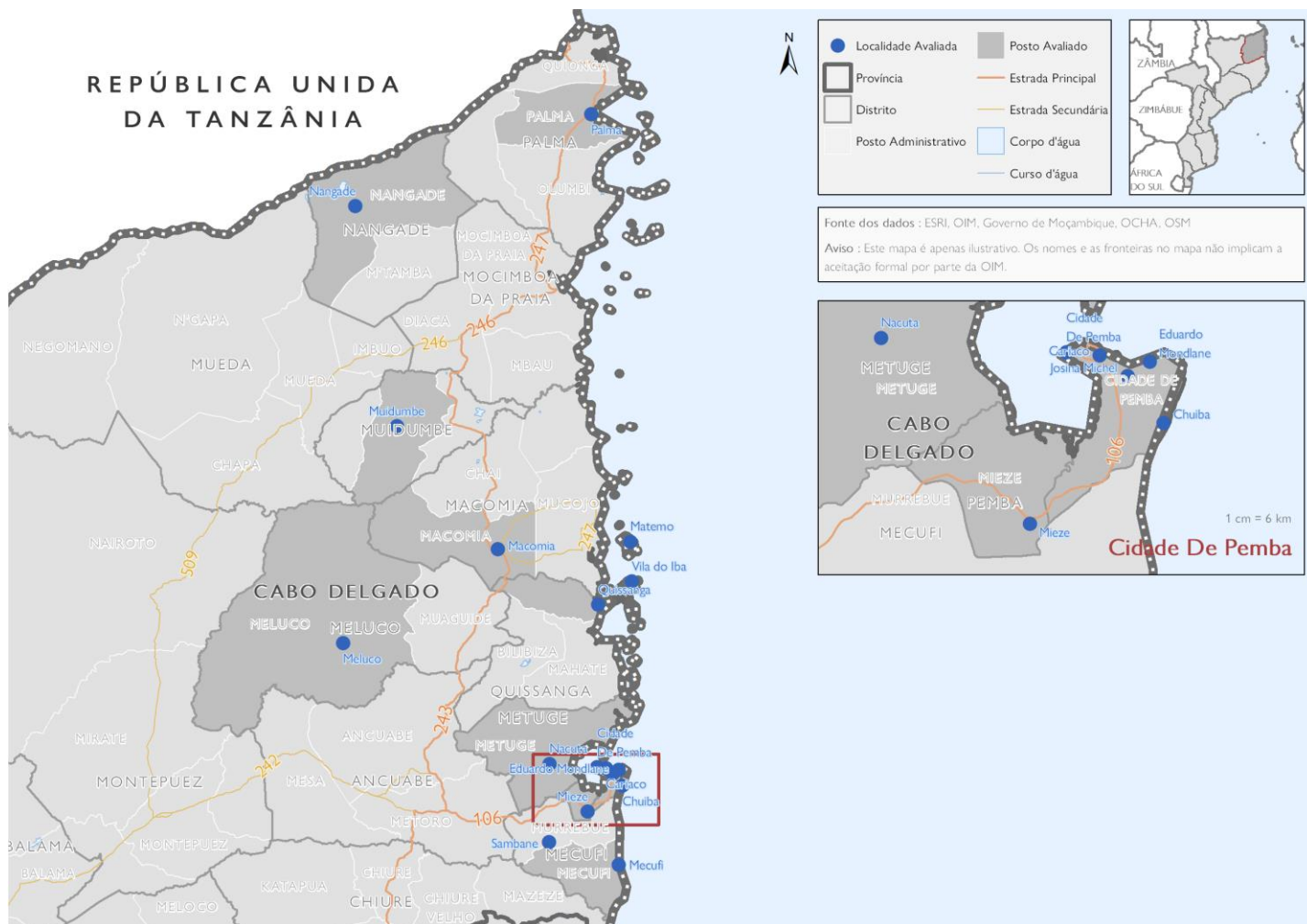
VISÃO GERAL

Na noite de 25 de Abril de 2019, o ciclone KENNETH atingiu o norte de Moçambique provocando chuvas torrenciais e ventos fortes que afectaram principalmente a Província de Cabo Delgado, causando também inundações e destruição.

Entre os dias 3 e 13 de Junho, as equipas da DTM (Matriz de Monitoria de Deslocamentos) da Organização Internacional para as Migrações (OIM), em estreita coordenação com o Instituto Nacional de Gestão de Calamidade de Moçambique (INGC), realizaram a primeira ronda (R1) das avaliações de base à nível das Localidades, que representam o nível administrativo mais baixo do País. Esta primeira ronda cobriu um total de 10 Distritos na da Província de Cabo Delgado. Para o efeito, as equipas da DTM entrevistaram os chefes de Localidade com vista a obter informações sobre as estimativas de população, sua distribuição geográfica, movimentos, reparação dos abrigos e acesso a serviços nas comunidades.

COBERTURA

17 Localidades avaliadas em **11** Posto administrativos e **10** Distritos da Província de Cabo Delgado.



Distrito	Localidade Avaliada
Cidade De Pemba	5
Ibo	2
Macomia	1
Mecufi	2
Meluco	1
Metuge	2

Distrito	Localidade Avaliada
Muidumbe	1
Nangade	1
Palma	1
Quissanga	1
Total	17

METODOLOGIA

Para assegurar uma resposta mais viável e orientada para a comunidade humanitária, a DTM fornece informações chave e críticas sobre a situação dos deslocados internos (PDIs), das pessoas afectadas e das populações que retornam as áreas afectadas. Especificamente, a DTM implementa actividades em três componentes:

- 1) **Monitorização Diária:** Rápidas avaliações diárias do número da população (indivíduos e agregados familiares) nos centros de acomodação e nos bairros de reassentamento.
- 2) **Avaliação Multi-sectorial:** também efectuada nos centros de acomodação e bairros de reassentamento. Esta, fornece informações mais aprofundadas sobre os movimentos, as necessidades e as vulnerabilidades da população em diferentes sectores.
- 3) **Avaliação de dados nas Localidades:** Avaliação Multi-sectorial das localidades afectadas para determinar o número das populações afectadas, a população que abandonou e retornou as localidades, assim como necessidades básicas de abrigo básico e acesso a serviços básicos (educação, saúde, água e mercados).

Através destas avaliações a DTM monitora as localidades, focando em três categorias principais de população-alvo, construindo uma compreensão dos principais padrões internos e a dinâmica de deslocamento nas áreas afectadas. Em cada localidade, o número de deslocados e retornados é obtido a partir da população que ficou fora dos centros de acomodação e bairros de reassentamento.

DEFINIÇÕES DAS CATEGORIAS DE POPULAÇÃO

População afectada dentro da localidade	População residente cujas casas foram afectadas por danos de abrigo mas não abandonaram a localidade avaliada.
Sairam (PDIs)	População residente cujas casas foram afectadas por danos de abrigo, e abandonaram a localidade avaliada, mas ainda não regressou.
Retornaram	População residente cujas casas foram afectadas por danos de abrigos, abandonaram a localidade avaliada e regressaram novamente a localidade avaliada.

PRINCIPAIS CONCLUSOES
NÚMERO DE CATEGORIAS DE POPULAÇÃO POR DISTRITO

Distrito	População afectada dentro da localidade		Sairam (PDI)		Retornaram	
	Individuo	Família	Individuo	Individuo	Família	Individuo
Cidade De Pemba	29.826	5.575	137	38	355	71
Ibo	14.578	3.657	321	98	1.833	373
Macomia	43.720	8.596	-	-	-	-
Mecufi	11.519	2.303	-	-	-	-
Meluco	2.557	484	-	-	-	-
Metuge	9.953	1.991	-	-	707	235
Muidumbe	3.190	638	-	-	-	-
Nangade	1.249	319	-	-	18	3
Palma	153	28	-	-	111	22
Quissanga	11.240	2.248	-	-	-	-
Totals	127.985	25.839	458	136	3.024	704

- Aproximadamente **130.000** pessoas cujas casas foram afectadas por danos de abrigo permaneceram dentro de suas localidades;

- Cidade De Pemba e Ibo são os únicos distritos que relataram uma população deslocada que não retornou à sua localidade de origem estimada em cerca de **450 indivíduos** e **130 famílias**;

- Cinco distritos relataram uma população retornada que retornou à sua localidade de origem, representando cerca de **3.000 pessoas** e **700 famílias**.

NECESSIDADE

PRIMEIRA NECESSIDADE MAIS URGENTE



Nas 17 localidades avaliadas, a **água potável** é a primeira necessidade mais urgente com numero de **85.140 pessoas** e **16.301 famílias** que permanecem dentro da sua localidade de origem

SEGUNDA NECESSIDADE MAIS URGENTE



Nas 17 localidades avaliadas, o **abrigo** foi a segunda necessidade mais urgente representando **40.998 pessoas** e **8.590 famílias** permanecem dentro da sua localidade de origem.

TERCEIRA NECESSIDADE MAIS URGENTE



Nas 17 localidades avaliadas, a **comida (alimentos)** foi a terceira necessidade mais urgente representando **39.951 pessoas** e **7.380 famílias** que permanecem dentro da sua localidade de origem.

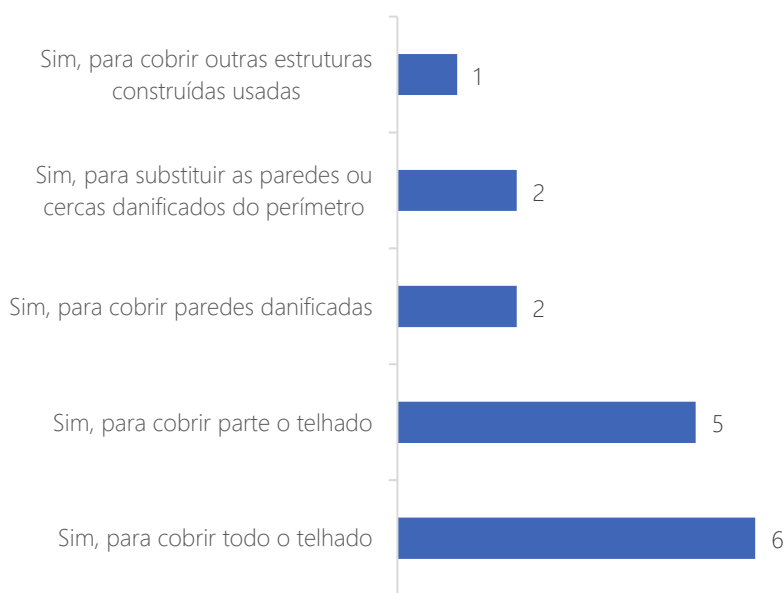
USO DE KIT DE ABRIGO

Nos 17 locais avaliados, **71%** relataram que parte da população recebeu um kit de abrigo totalizando **45.867 indivíduos** e **9.791 famílias**. Os **29%** restantes das localidades que relataram não ter recebido nenhum kit de abrigo representam **29.037 indivíduos** e **5.807 famílias** que permanecem dentro de sua localidade de origem.



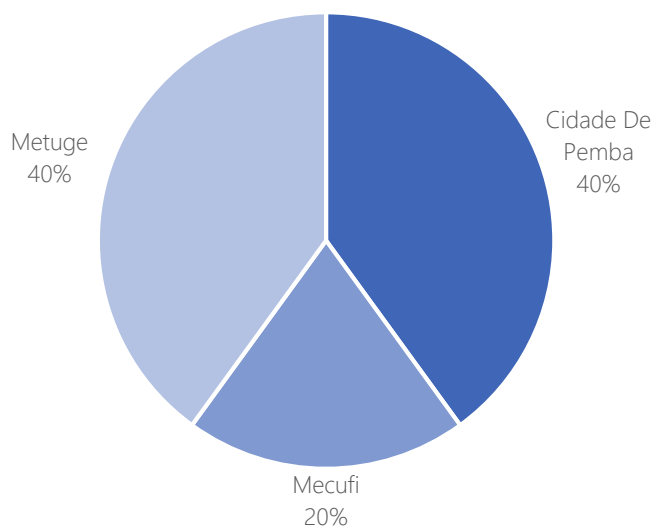
Abrigos recebidos

Uso de abrigo por localidade



Não receberam o kit de abrigo

A proporção das localidades por distrito









REPARAÇÃO DE DANOS NAS CASAS PRÓPIA

Nos 17 locais avaliados, **71%** relataram que parte da população reparou as suas próprias casas, totalizando **9.066 pessoas** e **1.757 famílias**. Os **29%** que relataram não ter realizar nenhuma intervenção representam **20.199 indivíduos** e **3.781 famílias** que permanecem dentro de sua localidade de origem.

TIPO DE ACÇÃO TOMADA PELA POPULAÇÃO PARA REPARAR SUAS CASAS DANIFICADAS	# DE LOCALIDADES	TOTAL DE FAMÍLIAS	
Materiais recolhidos ou recuperados	Materiais recolhidos/recuperados em casas danificadas / destruídas	8	969
	Materiais recuperados usados para reparar outras partes da casa	1	195
Materias comprados	Materiais comprados para reparar o telhado	2	589
	Materiais comprados para reparar as paredes	1	4

ACESSO AOS SERVIÇOS

PROPORÇÃO DAS LOCALIDADE AFECTADAS COM ACESSO AOS SERVIÇOS ANTES E DEPOIS DE CICLONE IDAI

Antes de Ciclone IDAI	Depois de Ciclone IDAI	Mudança Percentual
 Acesso ao mercado funcional		
88% - 15 Localidades	82% - 14 Localidades	-6% 
 Acesso ao instalações de saude funciona		
96% - 16 Localidades	96% - 16 Localidades	-
 Acesso ao instalações de Educação em funcionamento		
100% - 17 Localidades	94% - 16 Localidades	-1% 
 Acesso ao fonte da água em funcionamento		
88% - 15 Localidades	88% - 15 Localidades	-

A DTM EM MOÇAMBIQUE

A Matriz de Monitoria de deslocamentos (DTM) da OIM é um sistema para fazer seguimento e monitorar os deslocamentos e movimentos das populações. Foi, criada para capturar, processar e divulgar regularmente e sistematicamente informações que permitam uma melhor compreensão dos movimentos e envolvendo as necessidades das populações deslocadas. A DTM está sendo implementada em Moçambique desde 2013 com formulários contextualizados e ferramentas para respostas a calamidades em coordenação com o INGC.

Para visualizar os últimos relatórios, conjuntos de dados e visualizações de dados, visite o site da DTM Moçambique.

Para mais informações, por favor contacte DTMMozambique@iom.int.

LISTA DE TODOS OS LOCAIS AVALIADOS POR CATEGORIA DE POPULAÇÃO

Província	Distrito	Post Administrativo	Localidade	Famílias afectadas dentro da localidade	Individuos afectados dentro da localidade	Famílias saíram (PDI)	Individuos saíram (PDI)	Famílias Retornadas	Individuos Retornados
Cabo Delgado	Cidade De Pemba	Cidade De Pemba	Cariaco	2762	13810	31	102		
Cabo Delgado	Cidade De Pemba	Cidade De Pemba	Chuibá	151	755				
Cabo Delgado	Cidade De Pemba	Cidade De Pemba	Cidade De Pemba	458	3035				
Cabo Delgado	Cidade De Pemba	Cidade De Pemba	Eduardo Mondlane	301	2707				
Cabo Delgado	Cidade De Pemba	Cidade De Pemba	Josina Michel	1903	9519	7	35	71	355
Cabo Delgado	Ibo	Ibo	Matemo	736	4972	98	321	16	47
Cabo Delgado	Ibo	Ibo	Vila do Iba	2921	9606			357	1786
Cabo Delgado	Macomia	Macomia	Macomia	8596	43720				
Cabo Delgado	Mecufi	Mecufi	Mecufi	1400	7000				
Cabo Delgado	Mecufi	Mecufi	Sambane	903	4519				
Cabo Delgado	Meluco	Meluco	Meluco	484	2557				
Cabo Delgado	Metuge	Metuge	Nacuta	189	943			235	707
Cabo Delgado	Muidumbe	Muidumbe	Muidumbe	638	3190				
Cabo Delgado	Nangade	Nangade	Nangade	319	1249			3	18
Cabo Delgado	Palma	Palma	Palma	28	153			22	111
Cabo Delgado	Metgue	Mieze	Mieze	1802	9010				
Cabo Delgado	Quissanga	Quissanga	Quissanga	2248	11240				

As actividades da DTM são financiadas pela:

