

Монгол Улсын Засгийн газар COVID-19-ийн халдвар тархахаас урьдчилан сэргийлэх арга хэмжээг эртнээс эрчимтэй авч эхэлсэн. Боловсролын байгууллагуудын үйл ажиллагааг 1-р сарын 27-ноос эхлэн албан ёсоор зогсоож, коронавирусын халдвар илэрсэн улсууд руу зорчих аялалын хориг тавьсан төдийгүй 2-р сарын 13-нд Монгол улс онцгой байдлын өндөржүүлсэн бэлэн байдалд шилжсэн. Мөн 2020 оны 2-р сарын 24-26-ний өдрүүдэд тохиосон Сар шинийн баярын үеэр коронавирусын халдвар гарах болзошгүй байдлаас урьдчилан сэргийлэх зорилгоор Улсын Онцгой Комиссоос хот хоорондын зорчих хөдөлгөөнийг хориглох шийдвэр гаргасан. Нийслэл Улаанбаатар хот хүн амын төвлөрөл ихтэй, Монгол улсын нийт хүн амын тэн хагас нь оршин суудаг. Үүгээр зогсохгүй, Улаанбаатар хотоор дамжин зорчих хөдөлгөөн их тул коронавирусын халдварыг улс даяар тараах эрсдлийн хамгийн том хүчин зүйлсийн нэг болж байна. Эрсдлийн бэлэн байдлыг цаг ямагт хангаж, коронавирус илэрсэн үед авах арга хэмжээг чанаржуулахын тулд, иргэдийн орж, гарах урсгалын талаарх бүртгэл мэдээллийг сайжруулах ажлыг Нийслэлийн Засаг Даргын Тамгын Газар (НЗДТГ), Олон Улсын Шилжилт Хөдөлгөөний Байгууллага (ОУШХБ)-ын Монгол дахь салбарын техник туслалцаатайгаар хэрэгжүүлж байна. НЗДТГ болон ОУШХБ-ын хамтын ажиллагааны дагуу мэдээлэл цуглуулах ажилд 400 гаруй эмнэлгийн болон боловсролын салбарын ажилтныг дайчлан хамруулж, ДТМ аргачлалд сурган, хэрэгцээт зөвлөмж, техникийн туслалцаагаар ханган ажиллаж байна. Хот хоорондын хөдөлгөөн хязгаарлалттай үед буюу 2-р сарын 27-ны 08 цагаас 3-р сарын 3-ны 06 цаг хүртэл урсгал хөдөлгөөнийг хянах ажлын туршилтын үе хийгдэж, үүнээс хойш 6-р сарын 1-ний өдрийг хүртэл үргэлжилнэ. Нийслэлийн ойролцоох 6 (Эмээлт, Баруунтуруун, Гүнт, Өлзийт, Морин, Налайх) шалган нэвтрүүлэх товчоод дээр тээврийн хэрэгслийн төрөл, зорчигчдын тоо, хүйс, зорчин явж буй чиглэлийн талаарх мэдээллийг 24 цагийн турш иргэдээс авч байна. Хэдийгээр ДТМ аргачлалыг нийслэл хотод анх удаа ашиглаж байгаа боловч дэлхийн 80 гаруй улсад онц байдлын үед ашигладаг ба зөвхөн 2018 онд л гэхэд 40 сая гаруй хүнийг хамруулжээ. Мөн 2018 онд Өмнөд Судан улсад Эбола вирус тархах үеэр иргэдийн хөдөлгөөнийг тандах зорилгоор ДТМ аргачлалыг амжилттай хэрэгжүүлсэн байна. Монгол улсын хувьд Онцгой Байдлын Ерөнхий Газар, ОУШХБ хамтран 2018 оноос хойш 21 аймаг, 330 сумд дахь иргэдийн хөдөлгөөнийг баримжаалан тандаж байгалийн гамшиг, тэр дундаа зудын нөхцөл үүссэн үед ажиллах бэлтгэл ажлыг хангах зорилгоор уг аргачлалыг хэрэглэж ирсэн.

ТОЙМ ТОО

3,319,132

Хөдөлгөөний нэмэгдсэн дүн ДТМ (УХЦ) урсгал хянасан хөдөлгөөний цэгээр хянасан.

33,367

Сүүлийн 24 цагт бүртгэгдсэн хөдөлгөөн

13,110 (X)

41,604 (Ч)

Зорчих хөдөлгөөн хориотой (X) болон чөлөөтэй (Ч) үеийн өдрийн дундаж хөдөлгөөн

ХҮН АМ ЗҮЙ

XX% - Нийт

XX% - Сүүлийн 24 цагт



ЭРЭГТЭЙ

52%

52%



ЭМЭГТЭЙ

31%

32%



ХҮҮ

9%

9%

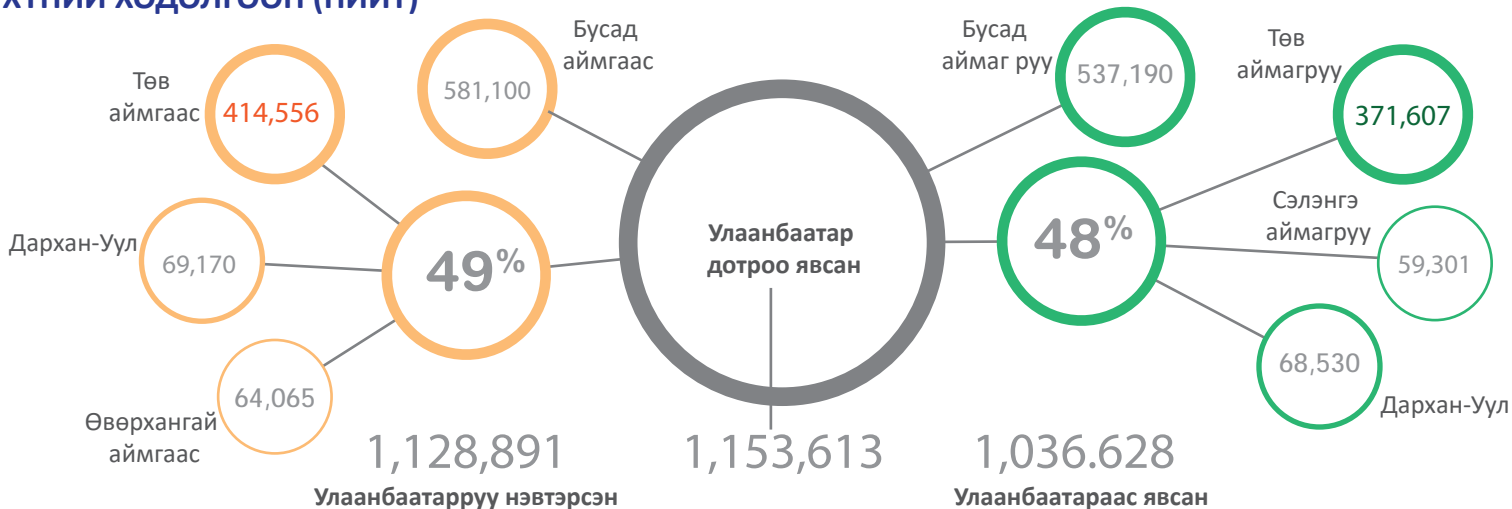


ОХИН

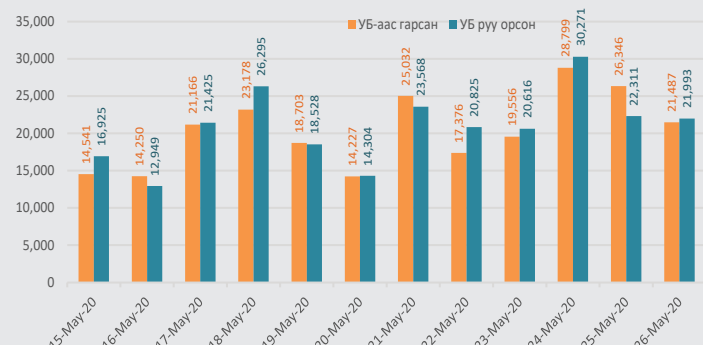
7%

6%

ХҮНИЙ ХӨДӨЛГӨӨН (НИЙТ)



ХӨДӨЛГӨӨНИЙ ЧИГЛЭЛ

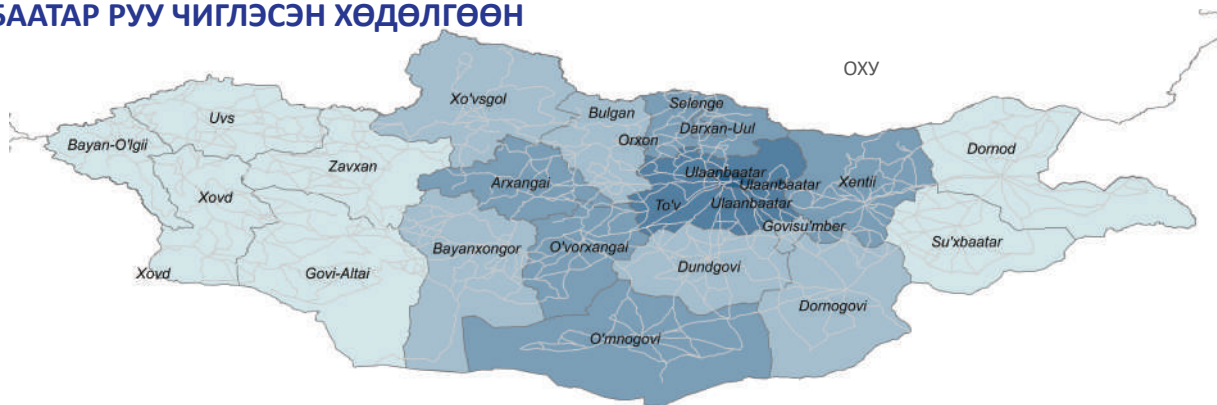


ТОВЧООД ДЭЭРХ ХӨДӨЛГӨӨНИЙ УРСГАЛ

Товчоо	НИЙТ			2020-5-26		
	НИЙТ	Орсон	Гарсан	НИЙТ	Орсон	Гарсан
Баруунтуруун	402,017	191,320	210,697	0	0	0
Өлзийт	468,914	248,033	220,881	5,512	2,888	2,624
Налайх	984,127	490,393	493,734	6,643	3,174	3,469
Морин	794,287	397,156	397,131	13,043	6,532	6,511
Эмээлт	1,183,683	634,678	549,005	14,960	8,062	6,898
Гүнт	595,177	298,485	296,692	3,322	1,337	1,985
НИЙТ	4,428,205	2,260,065	2,168,140	43,480	21,993	21,487

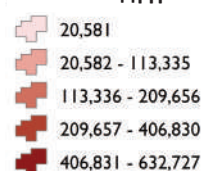


УЛААНБААТАР РУУ ЧИГЛЭСЭН ХӨДӨЛГӨӨН

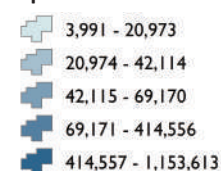


Legend

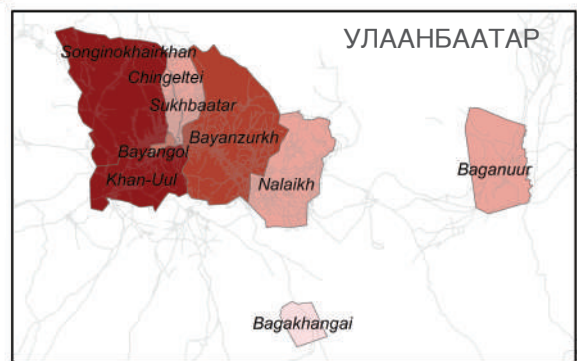
УБ-т очих дүүрэг



Гарсан аймаг



 Улсын хил
 Гол зам



Энэхүү зураглалд ашигласан хил, хязгаар, нэр, нэршил нь албан ёсоор хүлээн зөвшөөрөгдсөнийг илтгэхгүй болно

ХҮН АМ ЗҮЙ

XX% - Нийт

XX% - Сүүлийн 24 цагт



ЭРЭГТЭЙ

52%

53%



ЭМЭГТЭЙ

32%

32%



ХҮҮ

9%

9%



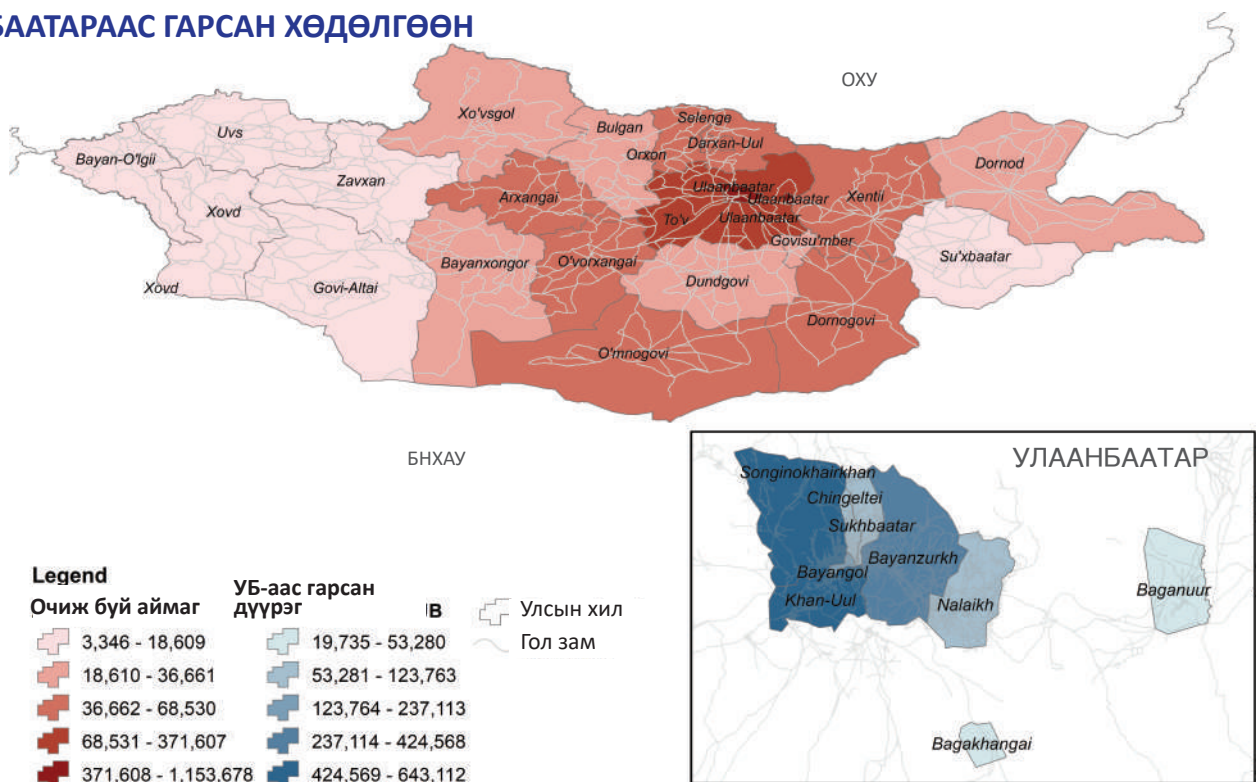
ОХИН

7%

6%

Улаанбаатарт очсон дүүрэг	?	Багахангай	Багануур	Баянгол	Баянзүрх	Чингэлтэй	Хан-Уул	Налайх	Сонгинохайрхан	Сүхбаатар	НИЙТ
Улаанбаатар	6,662	18,609	49,154	67,206	135,319	55,801	383,461	64,464	327,141	45,796	1,153,613
Архангай	262	34	82	9,305	11,652	3,970	5,961	248	20,818	3,164	55,496
Баянхонгор	149	25	74	3,535	5,627	1,734	2,879	213	11,236	1,832	27,304
Баян-Өлгий	23	5	1	474	855	175	195	51	1,918	294	3,991
Булган	257	28	83	7,332	9,801	3,028	5,309	140	13,600	2,536	42,114
Дархан-Уул	339	67	186	10,349	12,538	3,428	7,456	429	30,120	4,258	69,170
Дорнод	141	37	23	2,113	10,774	1,349	2,375	162	2,206	1,793	20,973
Дорноговь	423	69	178	7,415	16,162	2,175	5,139	706	4,781	3,200	40,248
Дундговь	269	22	118	5,439	13,411	2,188	7,097	241	7,016	2,843	38,644
Говь-Алтай	51	30	39	1,307	2,436	643	1,151	51	5,271	651	11,630
Говьсүмбэр	347	32	174	4,057	14,590	1,165	2,818	600	2,560	1,864	28,207
Хэнтий	321	56	56	4,902	30,684	2,811	4,632	642	4,734	3,814	52,652
Ховд	18	2	20	1,186	2,064	484	1,142	58	5,956	417	11,347
Хөвсгөл	145	35	117	4,472	6,559	1,926	3,147	183	11,888	1,963	30,435
Орхон	255	7	142	9,786	10,658	2,397	6,884	274	15,831	3,112	49,346
Сэлэнгэ	239	46	250	14,832	14,581	4,461	7,510	459	16,695	4,549	63,622
Сүхбаатар	114	44	74	1,613	10,055	977	1,586	230	1,566	1,367	17,626
Төв	2,351	381	1,581	60,702	89,909	27,867	72,186	14,293	115,824	29,462	414,556
Өмнөговь	244	12	198	6,897	12,922	2,340	12,963	304	10,808	3,120	49,808
Өвөрхангай	328	65	146	8,841	12,959	3,603	8,212	323	26,006	3,582	64,065
Завхан	89	50	29	2,793	4,783	1,068	2,053	90	6,841	1,290	19,086
Увс	40	11	27	1,406	2,712	608	1,229	116	5,737	563	12,449
?	101	30	480	677	1,563	220	984	425	1,250	392	6,122
НИЙТ	13,168	19,697	53,232	236,639	432,614	124,418	546,369	84,702	649,803	121,862	2,282,504

УЛААНБААТАРААС ГАРСАН ХӨДӨЛГӨӨН



Энэхүү зураглалд ашигласан хил, хязгаар, нэр, нэршил нь албан ёсоор хүлээн зөвшөөрөгдсөнийг илтгэхгүй болно

ХҮН АМ ЗҮЙ

XX% - Нийт

XX% - Сүүлийн 24 цагт



ЭРЭГТЭЙ

52%

51%



ЭМЭГТЭЙ

31%

32%



ХҮҮ

10%

10%



ОХИН

8%

7%

Улаанбаатараас гарсан дүүрэг	?	Багахангай	Баянзүрх	Багануур	Баянгол	Чингэлтэй	Хан-Уул	Налайх	Сонгинохайрхан	Сүхбаатар	НИЙТ
Архангай	424	57	9,599	93	6,938	3,178	4,783	256	17,581	2,957	45,866
Баянхонгор	123	27	4,255	96	3,162	1,428	2,628	138	10,094	1,600	23,551
Баян-Өлгий	4	-	817	-	519	170	198	29	1,401	208	3,346
Булган	327	3	7,801	71	5,874	2,442	4,351	91	12,141	2,218	35,319
Дархан-Уул	255	45	10,902	203	9,069	3,303	6,761	490	33,060	4,442	68,530
Дорнод	166	33	12,565	56	2,218	1,292	2,440	419	1,994	1,714	22,897
Дорноговь	419	33	18,290	287	7,476	2,528	5,778	626	4,790	2,938	43,165
Дундговь	155	23	12,780	157	4,615	1,913	6,971	205	7,040	2,802	36,661
Говь-Алтай	40	13	1,873	66	1,046	535	1,039	89	5,198	585	10,484
Говьсүмбэр	249	44	13,977	161	3,530	1,178	2,703	572	2,505	1,565	26,484
Хэнтий	341	67	31,396	81	4,716	2,606	4,379	874	4,118	3,727	52,305
Ховд	31	5	1,838	19	1,036	351	943	76	4,598	484	9,381
Хөвсгөл	106	11	5,118	43	3,390	1,463	2,659	105	10,482	1,629	25,006
Орхон	209	16	8,817	180	8,401	2,281	6,094	246	16,236	2,758	45,238
Сэлэнгэ	192	41	12,574	260	13,419	4,125	6,664	527	17,341	4,158	59,301
Сүхбаатар	148	29	10,939	82	1,498	894	1,611	264	1,547	1,597	18,609
Төв	2,021	285	83,393	1,647	52,306	25,148	64,783	12,774	102,805	26,445	371,607
Өмнөговь	125	38	13,375	233	6,841	2,868	13,220	333	11,192	3,793	52,018
Увс	65	10	2,075	33	1,262	564	1,179	79	4,362	649	10,278
Өвөрхангай	294	59	9,782	152	7,545	2,842	6,675	226	21,773	3,114	52,462
Завхан	77	17	3,856	29	2,303	938	1,756	115	6,679	962	16,732
?	363	33	1,604	107	751	372	1,345	585	1,750	478	7,388
НИЙТ	6,134	889	277,626	4,056	147,915	62,419	148,960	19,119	298,687	70,823	1,036,628