

	Évaluation menée sur le terrain	
	Évaluation menée auprès des informateurs clés par téléphone	

L'objectif de l'outil de suivi des urgences est de rassembler des informations sur les mouvements significatifs et soudains de populations. Ce rapport présente des informations sur un déplacement ayant eu lieu entre le **25 avril et le 7 mai 2020 dans le Logone-et-Chari**, dans la région de l'**Extrême-Nord**.

### RÉSUMÉ DE L'ÉVÉNEMENT

 **POPULATION AFFECTÉE :**  
978 Personnes Déplacées Internes (PDI), 126 ménages (estimations)


Entre le **25 avril et le 7 mai 2020**, **126 ménages de 978 PDI** ont été contraints de fuir la localité de **Saleri (arrondissement du Logone Birni, département du Logone-et-Chari)**, à la suite d'attaques répétées de groupes armés non étatiques survenues les 21 et 24 avril 2020 et par crainte de nouvelles attaques. Les populations affectées se sont déplacées à pied et n'ont pour l'instant pas d'abris où loger. Elles prévoient de rester temporairement dans leur localité d'arrivée, le temps que la situation revienne à la normale dans leurs localité d'origine. Aucune assistance n'a été fournie.

- **65 ménages de 500 PDI** se sont déplacés vers la localité de **Tilde Site (arrondissement de Logone Birni)**.
- **20 ménages de 160 PDI** se sont déplacés vers la localité de **Mouladock 2 (arrondissement de Logone Birni)**.
- **25 ménages de 173 PDI** se sont déplacés vers la localité de **Houndouk (arrondissement de Logone Birni)**.
- **16 ménages de 145 PDI** se sont déplacés vers la localité de **Sahaba 3 (arrondissement de Logone Birni)**.


 **LIEUX DE DÉPLACEMENT :**  
Tilde Site, Mouladock 2, Sahaba 3 et Houndouk

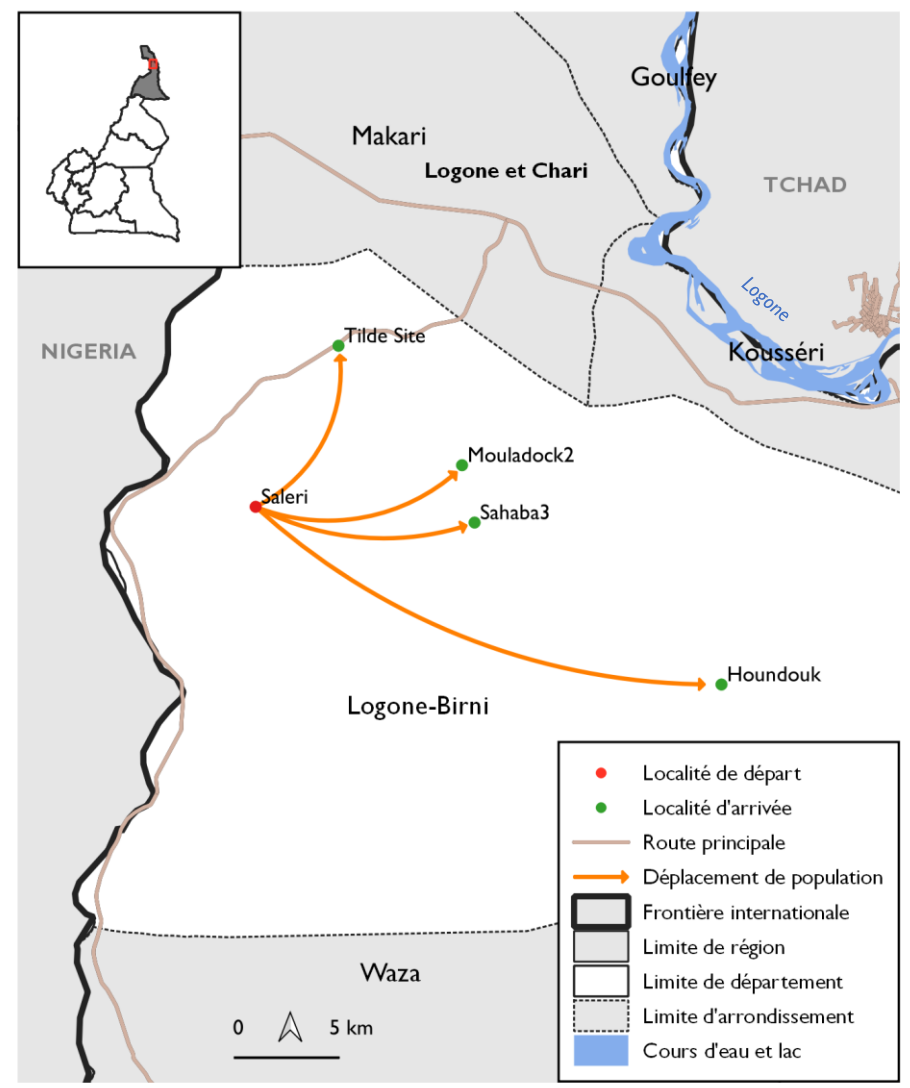
 **DATE DES DÉPLACEMENTS :**  
25 Avril—7 mai 2020

 **HÉBERGEMENT :**  
Air libre

 **CAUSE DES MOUVEMENTS :**  
Attaque de groupes armés non étatiques

 **MODE DE TRANSPORT :**  
A pied

 **ASSISTANCE DISPONIBLE :**  
Aucune



Cette carte est uniquement présentée à titre illustratif. Les noms et les frontières de cette carte n'impliquent ni l'approbation ni l'acceptation officielle de la part de l'OIM.

### BESOINS PRIORITAIRES

 **ABRIS**

 **ARTICLES NON-ALIMENTAIRES**

 **VIVRES**