

	Évaluation menée sur le terrain	
	Évaluation menée auprès des informateurs clés par téléphone	

L'objectif de l'outil de suivi des urgences est de rassembler des informations sur les mouvements significatifs et soudains de population. Ce rapport présente des informations sur les mouvements ayant eu lieu entre le **10** et le **15 janvier 2021** dans le département du **Mayo-Sava** de la région de l'**Extrême-Nord**.

RÉSUMÉ DE L'ÉVÉNEMENT



POPULATION AFFECTÉE :

1 057 Personnes Déplacées Internes (PDI), 151 Ménages (estimations)

Entre le **10** et le **15 janvier 2021**, **151 ménages de 1057 PDI** ont été contraints de quitter leurs localités d'origine, **Dougdje** et **Bakarissa** (arrondissement de Kolofata, département de Mayo-Sava) vers **Kerawa** (même arrondissement), suite aux attaques répétées de groupes armés non étatiques dans leurs villages d'origine. Les populations affectées se sont majoritairement déplacées à pied. Elles prévoient de rester temporairement, le temps que la situation revienne à la normale. Aucune assistance n'a été fournie pour l'instant.

- **106 ménages de 742 PDI** se sont déplacés de la localité de **Dougdje** vers la localité de **Kerawa**. **22 ménages** se trouvent dans des abris spontanés et **84 ménages** dorment à l'air libre.
- **45 ménages de 315 PDI** se sont déplacés de la localité **Bakarissa** vers **Kerawa**, **6 ménages** logent au sein de familles d'accueil, **9 ménages** dans des abris spontanés et **30 ménages** dorment à l'air libre.



LIEUX DE DÉPLACEMENT :

Kerawa



CAUSE DU MOUVEMENT :

Attaques armées



DATE DES DÉPLACEMENTS :

Du 10 au 15 janvier 2021



MODE DE TRANSPORT :

A pied

BESOINS PRIORITAIRES



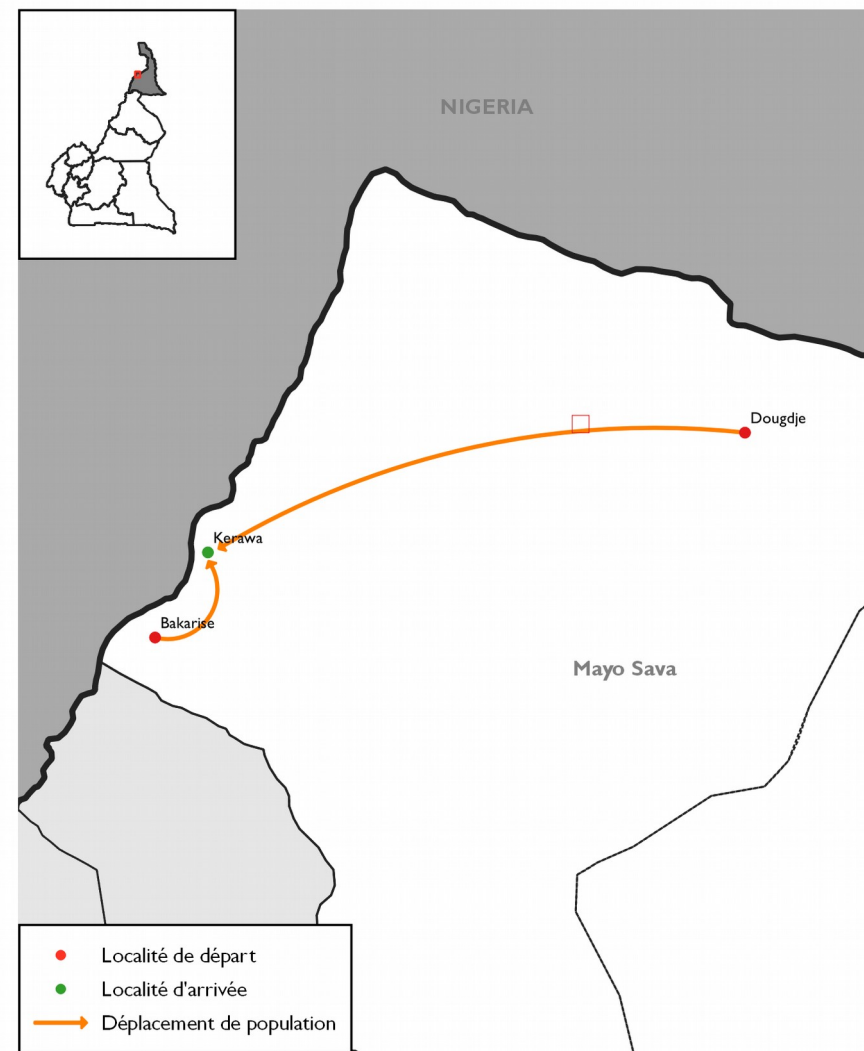
ABRIS



ARTICLES NON ALIMENTAIRES



VIVRES



Cette carte est uniquement présentée à titre illustratif. Les noms et les frontières de cette carte n'impliquent ni l'approbation ni l'acceptation officielle de la part de l'OIM.