

Le suivi des urgences a pour but de recueillir des informations sur les mouvements importants et soudains de populations. Les informations sont collectées à travers des entretiens avec des informateurs clés ou des observations directes. Ce tableau de bord présente les informations sur des mouvements de personnes survenus entre le 15 et le 17 janvier 2021 dans quatre sites de la province du Lac.

- Le **15 janvier 2021**, suite à **une attaque armée** survenue le **14 janvier 2021** dans les villages de **Kadoulou** et **Daliarom** (sous-préfecture de **Kaiga-Kindjiria**, département de **Fouli**), **250 ménages (820 individus)** se sont réfugiés dans le site de **Diamerom**, situé dans la sous-préfecture de **Liwa** au sein du même département.

- Les **16 et 17 janvier 2021**, en raison de **l'insécurité croissante dans les îles du lac Tchad** (due à la multiplication des attaques perpétrées par des groupes armés non-étatiques), **521 ménages (2 170 individus)** ont quitté de manière préventive leurs villages situés dans la sous-préfecture de **Kangalam** (département de **Mamdi**). Ces personnes se sont réfugiées **sur la terre ferme**, dans les sites de **Bibi Barrage** et **Bibi Dar-Al-Amne** (au sein de la même sous-préfecture), ainsi que dans un **nouveau site** (à ce jour sans nom) situé entre le site de **Kafia** et le village de **Goumachorom** (sous-préfecture de **Baga-Sola**, département de **Kaya**).

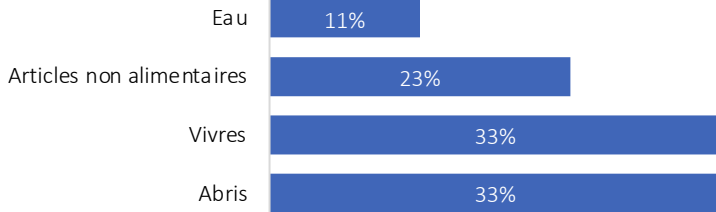
MÉTHODOLOGIE : Ces données ont été collectées auprès d'informateurs clés par téléphone, et par observation directe

RÉSUMÉ DES ALERTES

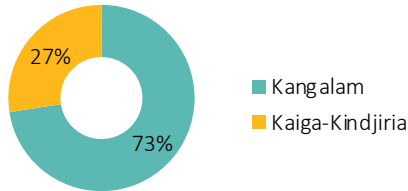
Nombre de mouvements et de personnes déplacées internes (PDI)

3 Mouvements  **2 990** Individus
771 Ménages

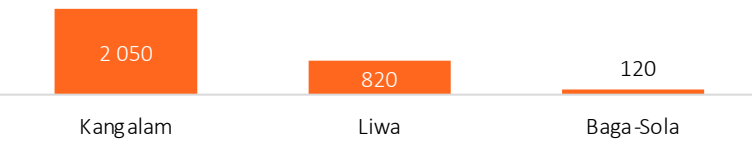
Besoins prioritaires



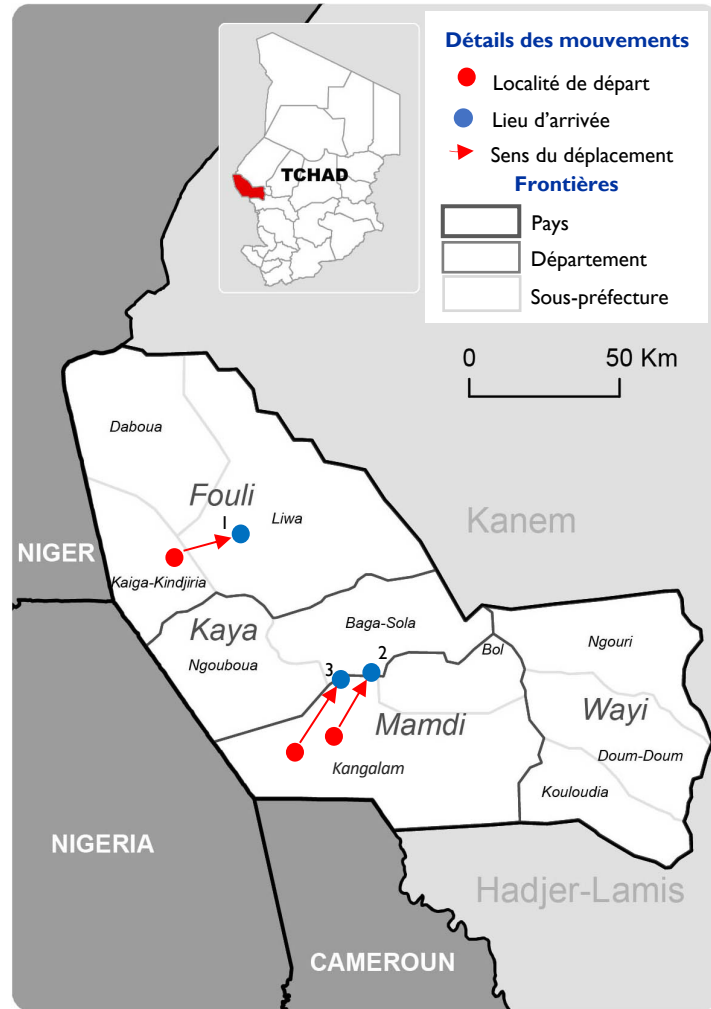
Sous-préfectures de provenance









Sous-préfectures d'accueil



Détails des mouvements



Cette carte n'est fournie qu'à titre d'illustration. Les représentations ainsi que l'utilisation des frontières et des noms géographiques sur cette carte peuvent comporter des erreurs et n'impliquent ni jugement sur le statut légal d'un territoire, ni reconnaissance ou acceptation officielles de ces frontières de la part de l'OIM.

#	Date du déplacement	Population déplacée	Provenance	Catégorie de population	Sous-préfecture d'accueil	Lieu d'accueil	Cause du mouvement	Mode de transport	Besoins prioritaires		
									Abris	Vivres	Articles non alimentaires
1	15/01/2021	250 ménages, 820 individus	Kadoulou et Daliarom (Kaiga-Kindjiria)	PDI	Liwa	Site de Diamerom	Attaque armée	À pied et à dos d'animal			
2	16/01/2021	500 ménages, 2 050 individus	Maday, Djoulom, Librerom, Diguindom et Ndjiguiya (Kangalam)	PDI	Kangalam	Sites de Bibi Barrage et Bibi Dar-Al-Amne	Mouvement préventif	À pied, en pirogue et à dos d'animal			
3	17/01/2021	21 ménages, 120 individus	Kabiya, Dougoula, Toumboula, Ngouilly et Farguimi (Kangalam)	PDI	Baga-Sola	Nouveau site situé entre le site de Kafia et le village de Goumachorom	Mouvement préventif	À pied et à dos d'animal	