

	Évaluation menée sur le terrain	
	Évaluation menée auprès d'informateurs clés par téléphone	

Le suivi des urgences a pour but de recueillir des informations sur les mouvements importants et soudains de populations. Les informations sont collectées à travers des entretiens avec des informateurs clés ou des observations directes. Ce tableau de bord présente des informations sur un mouvement de personnes, survenu le 1^{er} octobre 2020 dans un site de la province du Lac.

RÉSUMÉ DE L'ALERTE

 **POPULATION DÉPLACÉE : 710 Personnes Déplacées Internes, 200 Ménages (estimations)**

En raison de l'**insécurité croissante dans la province du Lac** (due à la multiplication des attaques perpétrées par des groupes armés non-étatiques), **200 ménages (710 individus)** ont quitté de manière préventive le village de **Ngouboua Fourkouloum** (sous-préfecture de **Ngouboua**, département de **Kaya**), sur ordre des autorités. Ces personnes se sont réfugiées dans le site de **Fourkouloum**, situé dans la même sous-préfecture.

 **LIEU DE DÉPLACEMENT :** Site de Fourkouloum (sous-préfecture de Ngouboua, département de Kaya)

 **CAUSE DU MOUVEMENT :** Mouvement préventif

 **DATE DU DÉPLACEMENT :** 1^{er} octobre 2020


 **MODE DE TRANSPORT :** À pied et à dos d'animal


 **LIEU D'ACCUEIL :** Site

 **ASSISTANCE DISPONIBLE :** Aucune

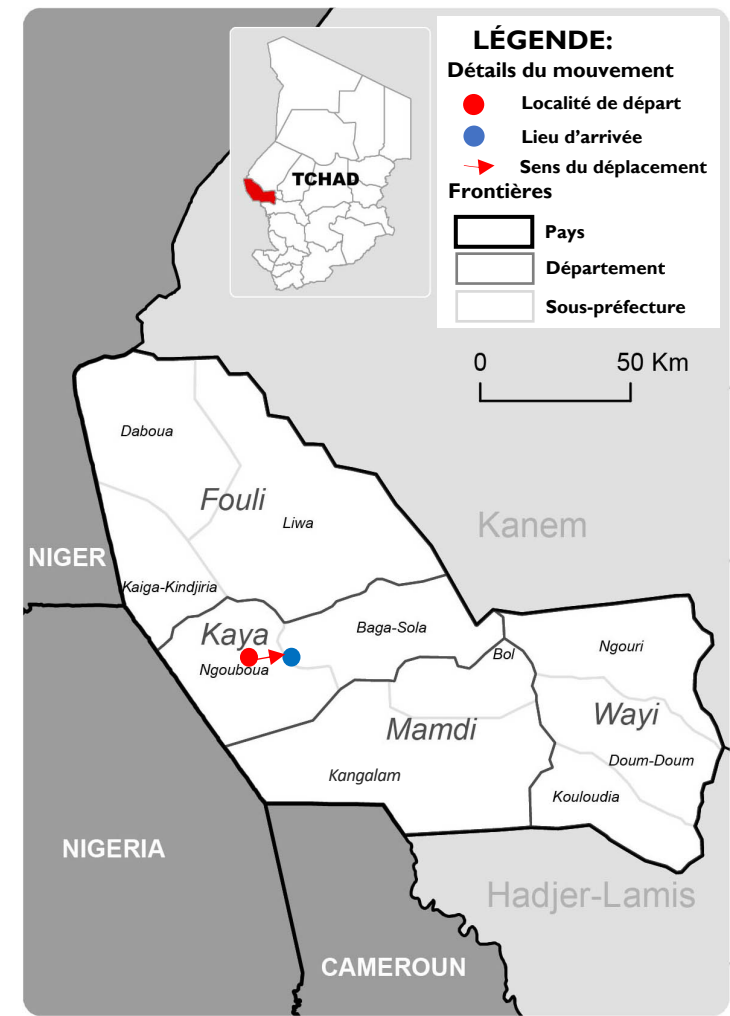
BESOINS PRIORITAIRES

 1. Vivres

 2. Abris

 3. Eau

Date de collecte : 1^{er} octobre 2020
Nombre de lieux évalués : 1



Cette carte n'est fournie qu'à titre d'illustration. Les représentations ainsi que l'utilisation des frontières et des noms géographiques sur cette carte peuvent comporter des erreurs et n'impliquent ni jugement sur le statut légal d'un territoire, ni reconnaissance ou acceptation officielles de ces frontières de la part de l'OIM.