

Le suivi des urgences a pour but de recueillir des informations sur les mouvements importants et soudains de populations. Les informations sont collectées à travers des entretiens avec des informateurs clés ou des observations directes. Ce tableau de bord présente les informations sur des mouvements survenus le 15 octobre 2019 et le 20 novembre 2019, dans deux villages de la province du Lac.

NOUVEAUX MOUVEMENTS OBSERVÉS 272 Ménages de 450 Individus

Site : Taal

Personnes Déplacées Internes : 117 ménages **Personnes Déplacées Internes : 155 ménages**

DATES DES MOUVEMENTS

15 octobre 2019 20 novembre 2019

RÉSUMÉ DE L'ALERTE

Suite à une attaque par des groupes armés extrémistes aux alentours du village de Kanderewa, situé dans la sous-préfecture de Ngouboua (département de Kaya), 117 ménages ont quitté le village de Kanderewa pour s'installer dans le site de Taal, situé dans la sous-préfecture de Baga-Sola, dans le même département.



Suite à une rumeur d'une possible attaque par des groupes armés extrémistes contre le village de Kapirom, situé dans la sous-préfecture de Ngouboua (département de Kaya), 155 ménages ont quitté le village de Kapirom pour s'installer dans le site de Taal, dans la sous-préfecture de Baga-Sola, même département.

CAUSE, TYPE ET MODE DE DÉPLACEMENT

Cause: Déplacement préventif
Type de mouvement : Organisé
Mode de transport : Voiture et à dos d'animal

Cause: Déplacement préventif
Type de mouvement : Organisé
Mode de transport : Voiture et à dos d'animal

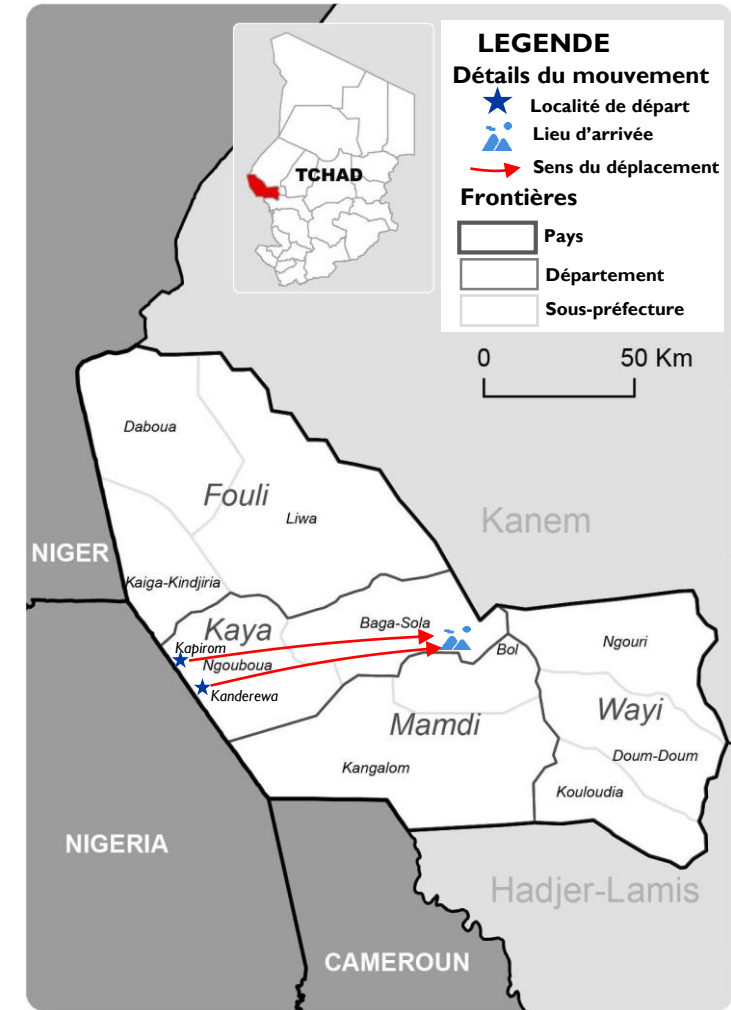
BESOINS URGENTS (DU PLUS PRIORITAIRE AU MOINS PRIORITAIRE)

-  1. Vivres
-  NFI 2. Articles non alimentaires
-  3. Abris

Date de collecte : 9 Décembre 2019

Type de lieu évalué : Site de déplacement

Nombre de lieux évalués : 1



Cette carte n'est fournie qu'à titre d'illustration. Les représentations ainsi que l'utilisation des frontières et des noms géographiques sur cette carte peuvent comporter des erreurs et n'impliquent ni jugement sur le statut légal d'un territoire, ni reconnaissance ou acceptation officielles de ces frontières de la part de l'OIM.