



RAPPORT STATISTIQUE - APERCU

NIGER Points de monitoring des flux (PMF)

Disclaimer: Les données collectées dans chaque endroit sont triangulées avec des informateurs clés et analysés par les experts DTM. Cependant, il faut tenir en compte que les migrants ajustent leurs routes selon les opportunités et obstacles qu'ils peuvent trouver sur leur route et que leurs intentions par rapport aux lieux de transit et lieux de destination peuvent changer, rendant une évaluation systématique de la mobilité à travers l'Afrique de l'Ouest et du Nord plus compliquée. Toutes les données incluses dans ce rapport sont basées sur des observations et estimations dans les endroits de monitoring des flux préétablis (en ce moment deux points au Niger). Ces données ne reflètent pas toutes les entrées et sorties de et vers le Niger.

LES FLUX OBSERVES A TRAVERS LES POINTS DE MONITORING DES FLUX

Les mouvements de migrants observés pendant le mois de Novembre ont beaucoup diminués par rapport aux mois précédents. Plusieurs raisons peuvent être mises en avant pour expliquer ce changement. Premièrement des mesures plus strictes ont été mises en place par le gouvernement du Niger pour empêcher la traversée des frontières sans documentation. Les migrants dans cette zone géographique (nord Niger) voyagent principalement avec des trafiqueurs et n'ont pas de documentation (visas) pour aller en Algérie et en Libye et donc sont dans cette catégorie. Les mesures de sécurité plus stricte à Arlit et Séguédine ont mené à moins de départs directs de ces villes. Les migrants sont renvoyés d'Artil et de Séguédine vers Agadez quand ils sont interceptés sans documentation mais aussi du point de frontière de Madama. Il serait possible que les mouvements de migrant contournent les villes de Arlit et de Séguédine et que ces villes sont évités comme points de départs directs sous peur de renvoi.

Deuxièmement, les difficultés existantes pour les migrants en Algérie rendent le voyage vers l'Algérie mais aussi vers le Niger sur ces axes moins attractif pour les migrants et trafiqueur.

Ces mesures et événements ont mené à un cout augmenté de l'utilisation des réseaux des migrants dans et à travers le Niger qui pourrait déterrer les migrants.

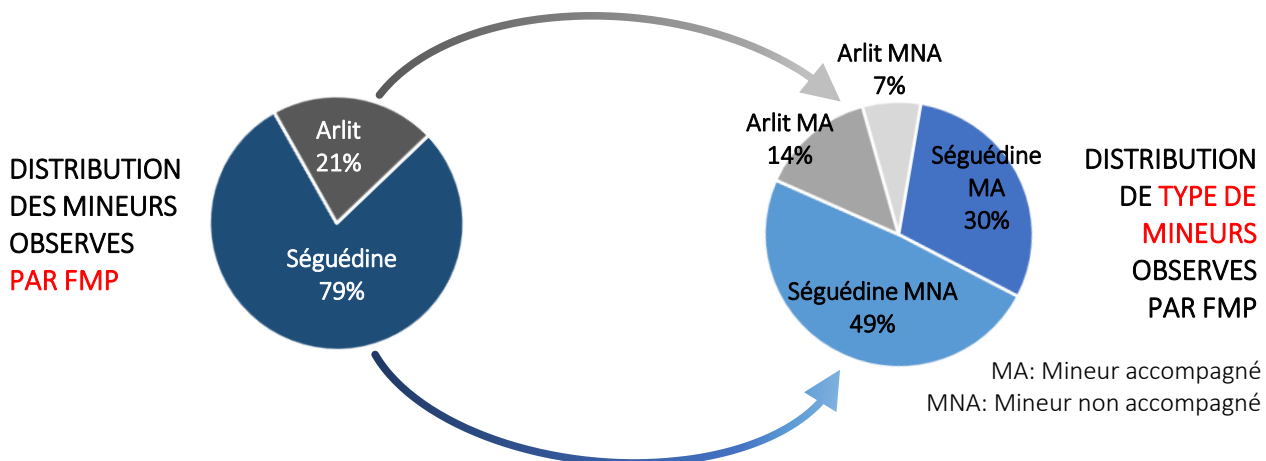
DISTRIBUTION D'HOMMES, FEMMES ET MINEURS A TRAVERS LES POINTS DE MONITORING DES FLUX

A travers la méthodologie mise en place, les équipes de monitoring des flux collectent des informations basés sur les observations directes et des entretiens avec des informateurs clés pour comprendre la distribution d'hommes et femmes dans les flux observés ainsi que la présence de mineurs (accompagnés et non accompagnés).

Dans ce type de migration il est commun d'observer plutôt des jeunes hommes présents dans les flux observés (89% du flux total). Les femmes, à 11% des flux observés, représentent une proportion plus petite. Tous les migrants sont vulnérables aux difficultés que peuvent amener ce type de migration (conditions climatiques difficiles, conditions de voyage et de vie difficiles, vulnérables à l'exploitation) mais les femmes peuvent être encore plus vulnérables à ce type de difficultés. Plus de 8 000 mineurs ont été observés par les agents de monitoring des flux comme passant à travers les points de monitoring des flux.

79% de ces mineurs (plus de 6 700) sont passés par Séguédine. De ces mineurs, 30% sont accompagnés et 49% ne sont pas accompagnés.

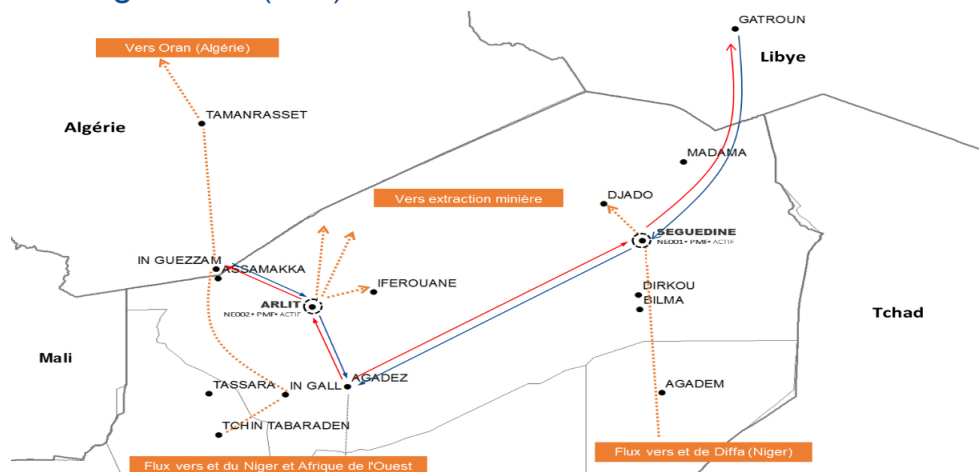
21% des 8 000 mineurs observés (plus de 1 700) sont passés par Arlit. Des mineurs passant par Arlit, 14% sont accompagnés et 7% ne sont pas accompagnés.



Les points de monitoring des flux sont placés dans des endroits de passages sur la route migratoire du Niger. Les données sont collectées chaque jour dans les PMF pour informer les mouvements et profils migratoires et offrir une aperçu des mouvements migratoires dans la région. Les données proviennent sources primaires et ne prétendent pas refléter tous les passages de migrants à travers les points de monitoring des flux.

Flux migratoires connus pas monitoré par OIM

Flux monitoré par OIM



FLUX OBSERVES A TRAVERS LE NIGER

417190 TOTAL OBSERVE

Flux à travers Séguédine

Flux à travers Arlit

311036 TOTAL SORTANT

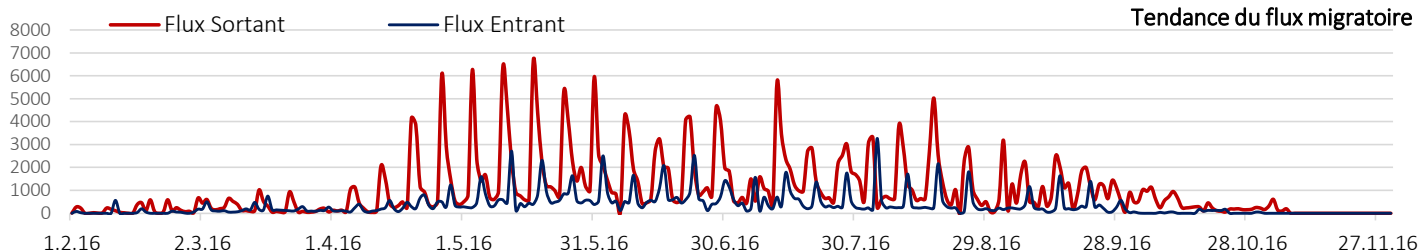
Nombre d'individus sortant

Nombre d'individus sortant

106154 TOTAL ENTRANT

Nombre d'individus entrants

Nombre d'individus entrants



FLUX OBSERVES A TRAVERS LE NIGER POUR LA PERIODE DE REFERENCE

FLUX SORTANT

ROUTES DE SORTIE	Cette Période	Mois précédent	NATIONALITES PRINCIPALES	
Agadez → Séguédine → Gatroun	692	6727	Flux sortant Séguédine	Flux sortant Arlit
Agadez → Arlit → Assamakka/In Guezzam	833	5927	1 Aucune	1 Aucune
Total	1525	12654	2 Aucune	2 Aucune
			3 Aucune	3 Aucune

FLUX ENTRANT

ROUTES D'ENTREES	Cette période	Mois précédent	NATIONALITES PRINCIPALES	
Gatroun → Séguédine → Agadez	0	317	Flux entrant Séguédine	Flux entrant Arlit
Assamakka/In Guezzam → Arlit → Agadez	0	973	1 Aucune	1 Aucune
Total	0	1290	2 Aucune	2 Aucune
			3 Aucune	3 Aucune

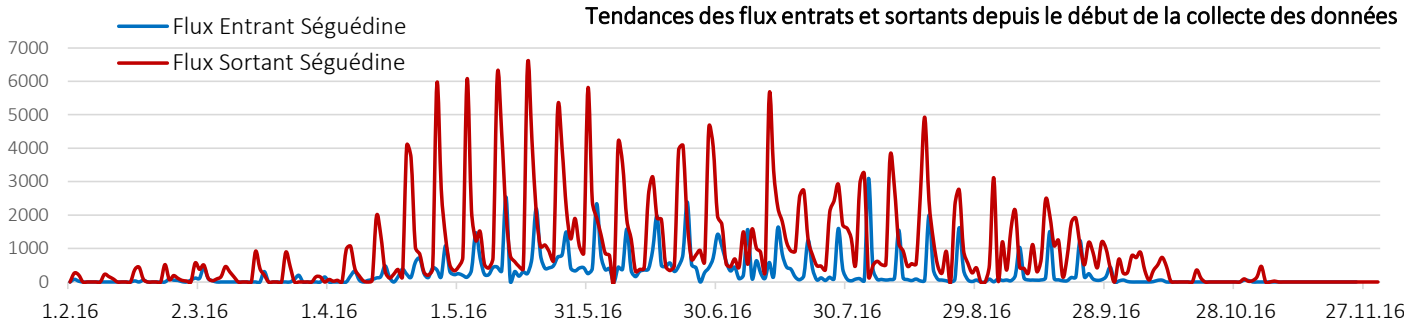
DEMOGRAPHIE POUR LA PERIODE DE REFERENCE

	Flux Sortant		Flux Entrant	
HOMMES	1494	98%	HOMMES	0 #DIV/0!
FEMMES	31	2%	FEMMES	0 #DIV/0!

METHODOLOGIE: Les sources incluent les autorités et des observations directes/entretiens avec des migrants en route. Les données quantitatives sur les nationalités sont basées sur des informations données par les migrants et les chauffeurs de convois et doivent impérativement être utilisées comme estimations ou approximations.

SEGUEDINE - POINT DE MONITORING DES FLUX 1
Route utilisé de et vers Séguédine

Agadez (Niger)	↔	Séguédine(Niger)	↔	Gatroun (Libye)
Diffa(Niger)	↔	Séguédine(Niger)	↔	Gatroun (Libye)

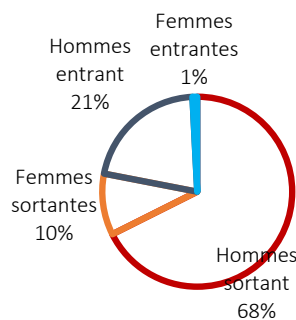


Les migrants quittent Séguédine en convoi entre les Mardis et Vendredis de chaque semaine ce qui explique la régularité des flux.

Nombre total transitant par PMF de Séguédine

369451

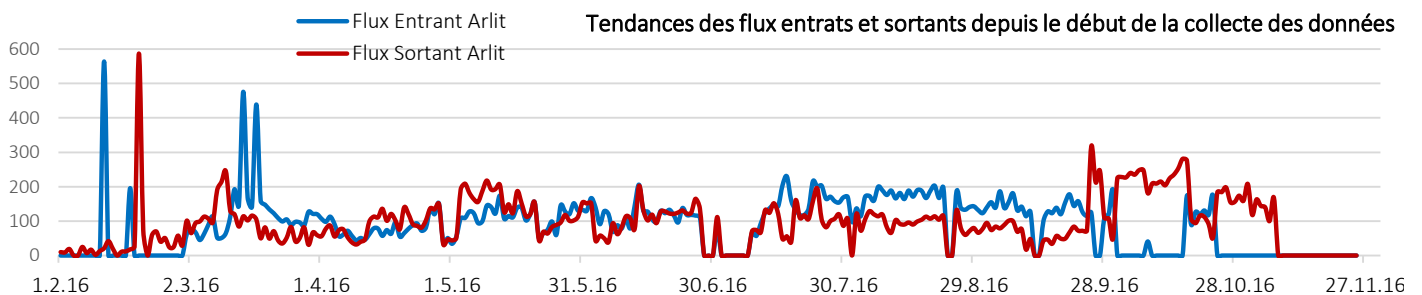
Total outgoing	Total incoming
282575	79464

Démographie Séguédine

Nationalités principales* enregistrées au PMF pendant la période de collecte de données

Séguédine			
Flux sortant		Flux entrant	
1 Nigéria	22%	Niger	81%
2 Niger	19%	Nigéria	9%
3 Gambie	15%	Mali	3%
4 Senegal	13%	Gambie	2%
5 Cotê d'Ivoire	7%	Ghana	1%

ARLIT - POINT DE MONITORING DES FLUX 2
Routes utilisées de et vers Arlit:

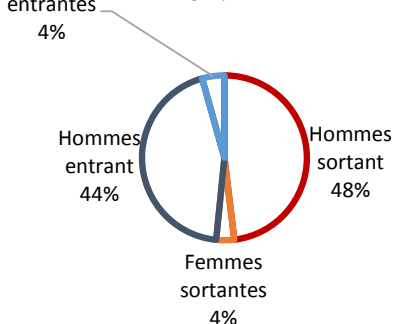
Agadez (Niger)	↔	Arlit (Niger)	↔	Assamaka (Niger)
Tchintabaraden (Niger)	↔	In Gall (Niger)	↔	Assamaka (Niger)



Nombre total transitant par PMF de Arlit

60758

Total outgoing	Total incoming
26690	28461

Démographie Arlit

Nationalités principales* enregistrées au PMF pendant la période de collecte de données

Arlit			
Flux sortant		Flux entrant	
1 Niger	19%	Niger	19%
2 Mali	16%	Mali	13%
3 Guinea	12%	Guinea	11%
4 Cameroun	11%	Cameroun	11%
5 Nigéria	10%	Nigéria	8%

METHODOLOGIE: Les sources incluent les autorités et des observations directes/entretiens avec des migrants en route. Les données quantitatives sur les nationalités sont basées sur des informations données par les migrants et les chauffeurs de convois et doivent impérativement être utilisées comme estimations ou approximations.