

PROVINCE	TERRITOIRE / VILLE	AXE / ZONE	NOM DU SITE DE DÉPLACEMENT	COORDINATION	GESTION	ADMINISTRATION *	POPULATION AU 25/11/2018		AUGMENTATIONS				DIMINUTIONS				POPULATION AU 25/12/2018		ÉCARTS		VÉRIFICATION(S)	CAPACITÉ D'ACCUEIL ADDITIONNELLE	OBSERVATIONS		
							Ménages	Individus	NOUVEAUX ARRIVÉS		AUTRES / VÉRIFICATIONS**		DÉPARTS SPONTANÉS***		AUTRES / VÉRIFICATIONS**		DÉPARTS DÉCLARÉS****		Ménages	Individus				Ménages	Individus
									Ménages	Individus	Ménages	Individus	Ménages	Individus	Ménages	Individus	Ménages	Individus							
NORD KIVU	MASISI	Masisi	BUSHANI	OIM	AIDES	CNR	437	1,292									437	1,292	0	0	En continu.	A confirmer	Listes & profil de site disponibles sur demande.		
			KATALE	OIM	AIDES	CNR	1,733	5,881										1,733	5,881	0	0	En continu.	A confirmer	Listes & profil de site disponibles sur demande.	
			KALINGA	HCR	CNR	CNR	1,129	5,084											1,129	5,084	0	0	En continu.	OUI (153 parcelles vides, pas de possibilité d'extension).	Listes & profil de site disponibles sur demande
			BUKOMBO	HCR	CNR	CNR	565	2,267											565	2,267	0	0	En continu.	OUI (53 parcelles vides, pas de possibilité d'extension).	Listes & profil de site disponibles sur demande
		Rubaya	KIBABI-BUPORO	OIM	AIDES	CNR	590	2,486											590	2,486	0	0	En continu.	OUI (46 parcelles vides, pas de possibilité d'extension).	Listes & profil de site disponibles sur demande.
			KIBABI-POLICE	OIM	AIDES	CNR	327	1,361											327	1,361	0	0	En continu.	OUI (69 parcelles vides, pas de possibilité d'extension).	Listes & profil de site disponibles sur demande.
			KATOYI	OIM	AIDES	CNR	542	1,424											542	1,424	0	0	En continu.	OUI (200 parcelles vides, avec possibilité d'extension).	Listes & profil de site disponibles sur demande.
			KASENYI	OIM	AIDES	CNR	724	2,002											724	2,002	0	0	En continu.	OUI (531 parcelles vides, pas de possibilité d'extension).	Listes & profil de site disponibles sur demande.
		Kiloliwe-Kitchanga-Mweso-Kalembe	BIBWE	OIM		N/A		0	0										0	0	0	0			Site en observation
			BWERU	OIM		N/A		0	0										0	0	0	0			Site en observation
			KITSO	OIM		N/A		0	0										0	0	0	0			Site en observation
			KALENGERA	HCR	CNR	CNR	469	2,384											469	2,384	0	0	En continu.	OUI (137 parcelles vides, possibilité d'extension).	Listes & profil de site disponibles sur demande.
	MUHETO		OIM	PUI	CNR	680	1,962											680	1,962	0	0	En continu.	A confirmer	Listes & profil de site disponibles sur demande.	
	MUNGOTE		HCR	CNR	CNR	2,276	11,264											2,276	11,264	0	0	En continu.	OUI (662 parcelles vides, possibilité d'extension).	Listes & profil de site disponibles sur demande.	
	MPATI		HCR		N/A		0	0										0	0	0	0			Site en observation	
	MWESO		HCR	CNR	CNR	1,113	5,151												1,113	5,151	0	0	En continu.	OUI (97 parcelles vides, possibilité d'extension).	Listes & profil de site disponibles sur demande.
	NYANGE		HCR		N/A		0	0										0	0					Site en observation	
	KIVUYE		HCR		N/A		0	0										0	0					Site en observation	
	KASHUGA	HCR	CNR	CNR	1,917	9,046												1,917	9,046	0	0	En continu.		Listes & profil de site disponibles sur demande.	
	Pinga	MALEMO	OIM	PUI	CNR	0	0											0	0	0	0			Site fermé en novembre 2018	
	Total Masisi						12,502	51,604	0	0	0	0	0	0	0	0	0	12,502	51,604	0	0				
	RUTSHURU	Kitchanga-Katsiru-Nyanzale-Bambu	Kiloliwe-Kitchanga-Mweso-Kalembe	IBUGA	HCR	CNR	CNR	1,273	6,142										1,273	6,142	0	0	En continu.		Listes & profil de site disponibles sur demande.
KIZIMBA				OIM	PUI	CNR	886	2,536											886	2,536	0	0	En continu.	A confirmer	Listes & profil de site disponibles sur demande.
RUSHASHI				OIM	AIDES	N/A	828	3,424											828	3,424	0	0	En continu.	A confirmer	Listes & profil de site disponibles sur demande.
JTN				OIM	PUI	N/A	0	0											0	0	0	0	En continu.	A confirmer	Site fermé en novembre 2018
NGOROBA				OIM	AIDES	N/A	0	0											0	0	0	0			Le site se serait vidé des PDI à la suite des combats dans la zone.
KABIZO				OIM	AIDES	N/A	1,705	7,566											1,705	7,566	0	0	En continu.	A confirmer	Listes & profil de site disponibles sur demande.
KANABA				OIM	AIDES	N/A	1,457	5,654											1,457	5,654	0	0	En continu.	A confirmer	Listes & profil de site disponibles sur demande.

PROVINCE	TERRITOIRE / VILLE	AXE / ZONE	NOM DU SITE DE DÉPLACEMENT	COORDINATION	GESTION	ADMINISTRATION *	POPULATION AU 25/11/2018		AUGMENTATIONS				DIMINUTIONS				POPULATION AU 25/12/2018		ÉCARTS		VÉRIFICATION(S)	CAPACITÉ D'ACCUEIL ADDITIONNELLE	OBSERVATIONS		
							Ménages	Individus	NOUVEAUX ARRIVÉS		AUTRES / VÉRIFICATIONS**		DÉPARTS SPONTANÉS***		AUTRES / VÉRIFICATIONS**		DÉPARTS DÉCLARÉS****		Ménages	Individus				Ménages	Individus
									Ménages	Individus	Ménages	Individus	Ménages	Individus	Ménages	Individus	Ménages	Individus							
NORD KIVU	RUTSHURU	Kitchanga-Katsiru-Nyanzale-Bambu	KAHE	HCR	CNR	CNR	1,252	5,579										1,252	5,579	0	0	En continu.	OUI (937 parcelles vides, possibilité d'extension).	Listes & profil de site disponibles sur demande.	
			KASOKO	HCR	CNR	CNR	1,003	5,169										1,003	5,169	0	0	En continu.		Listes & profil de site disponibles sur demande.	
			KIHONDO	HCR	CNR	CNR	1,361	6,328										1,361	6,328	0	0	En continu.		Listes & profil de site disponibles sur demande.	
			NYANZALE-MARCHÉ	HCR	CNR	CNR	600	2,992										600	2,992	0	0	En continu.	OUI (153 parcelles vides, pas de possibilité d'extension).	Listes & profil de site disponibles sur demande.	
			KIKUKU	HCR	CNR	CNR	923	5,053										923	5,053	0	0	En continu.		Listes & profil de site disponibles sur demande.	
			KYAHALA	HCR	CNR	CNR	0	0										0	0	0	0	En continu.	OUI (115 parcelles vides, possibilité d'extension).	Site fermé en novembre 2018	
			BAMBU	HCR	CNR	CNR	0	0										0	0	0	0	En continu.		Site fermé en novembre 2018	
	Total Rutshuru						11,288	50,443	0	0	0	0	0	0	0	0	0	11,288	50,443	0	0				
	WALIKALE	Pinga	KASHESHA	OIM		N/A	0	0										0	0			Site fermé en novembre 2018			
			KALEMBE KALONGE	HCR	CNR	CNR	716	3,076										716	3,076	0	0	En continu.	OUI (69 parcelles vides, possibilité d'extension).	Listes & profil de site disponibles sur demande.	
		Total Walikale					716	3,076	0	0	0	0	0	0	0	0	0	716	3,076	0	0				
	TOTAL NORD-KIVU							24,506	105,123	0	0	0	0	0	0	0	0	24,506	105,123	0	0				

* La présence de l'Administrateur (CNR) est signalée dans 35 sites de déplacement actifs sur les 40 sites du tableau ci-haut (les sites de BIBWE, BWERU, KITSO, KASHESHA, NGORоба, KIVUYE, NYANGE et MPATI ne font pas partie de ces chiffres, ils sont en observation).

**AUTRES / VERIFICATIONS : Augmentations ou diminutions relatives à des vérifications sur terrain, corrections dans les bases de données, traitements de cas litigieux/plaintes, décès et naissances.

*** DÉPARTS SPONTANÉS: Il s'agit des ménages qui ont quitté le site sans avertir le gestionnaire et/ou l'administrateur. Les départs spontanés sont remontés à la coordination soit à travers les gestionnaires (CNR, PUI, AIDES) en proche collaboration avec les comités de déplacés et l'Administration (CNR), soit détectés lors des opérations vérification.

****DÉPARTS DÉCLARÉS : Il s'agit des ménages qui expriment à travers la CNR, leur intention de rentrer, et auxquels une attestation de retour volontaire (ADRV) est délivrée, selon leur demande.

43

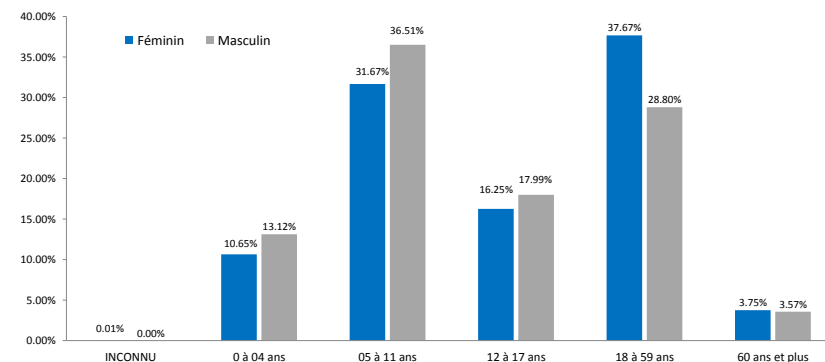
VARIATION DU NOMBRE DES SITES DE DÉPLACEMENT ENTRE Octobre et Décembre 2018

MOIS	COORDINATION						TOTAL (sites de déplacement coordonnés)			
	OIM			HCR			Nb sites	Ménages	Individus	Taille moyenne
	Nb sites	Ménages	Individus	Nb sites	Ménages	Individus				
Oct-18	18	11,207	39,729	18	18,312	86,797	36	29,519	126,526	4.29
Nov-18	11	9,909	35,588	16	14,597	69,535	27	24,506	105,123	4.29
Dec-18	11	9,909	35,588	16	14,597	69,535	****27	24,506	105,123	4.29

**** Bien qu'ils fassent partie du nombre total des sites du secteur, pour les raisons évoquées dans le tableau plus haut, les effectifs des sites de déplacement suivants ne sont pas pris en compte dans les chiffres de ce mois : BIBWE, BWERU, KITSO, KASHESHA, NGORоба, KIVUYE, NYANGE et MPATI.

TRANCHES D'ÂGES - TOUS SITES DE DÉPLACEMENT

Tranche d'âge	Féminin		Masculin		Total	
	Nombre	%	Nombre	%	Nombre	%
INCONNU	6	0.01%	0	0.00%	6	0.01%
0 à 04 ans	6,294	10.65%	6,038	13.12%	12,332	11.73%
05 à 11 ans	18,720	31.67%	16,798	36.51%	35,518	33.79%
12 à 17 ans	9,609	16.25%	8,278	17.99%	17,887	17.02%
18 à 59 ans	22,268	37.67%	13,251	28.80%	35,519	33.79%
60 ans et plus	2,219	3.75%	1,642	3.57%	3,861	3.67%
TOTAL	59,116	100.00%	46,007	100.00%	105,123	100.00%

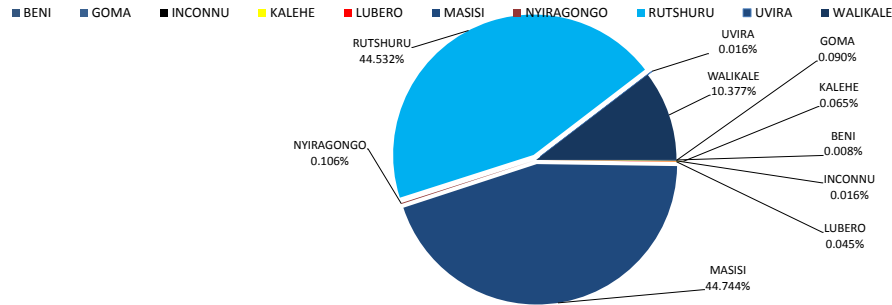


STATISTIQUES ZONES DE PROVENANCE ET NOUVEAUX DÉPLACÉS - SITES DE DÉPLACEMENT DU NORD-KIVU AU 25 Octobre 2018



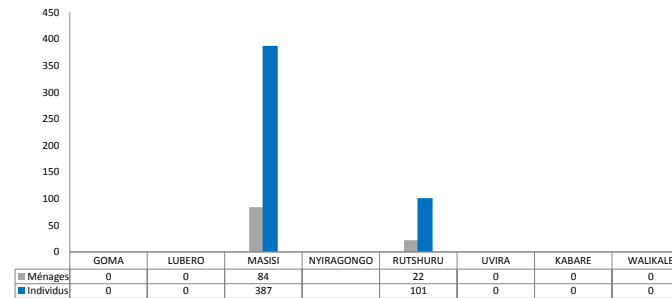
RÉPARTITION DE LA POPULATION DÉPLACÉE DANS LES SITES DE DÉPLACEMENT DU NORD-KIVU PAR TERRITOIRE DE PROVENANCE

Territoire/Ville	Ménages	Individus
BENI	2	6
GOMA	22	82
INCONNU	4	21
KALEHE	16	75
LUBERO	11	42
MASISI	10,965	44,387
NYIRAGONGO	26	114
RUTSHURU	10,913	48,026
UVIRA	4	15
WALIKALE	2,543	12,355
TOTAL	24,506	105,123



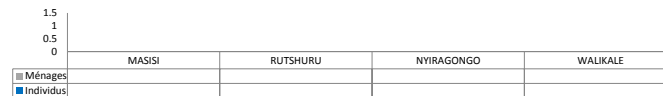
RÉPARTITION DES NOUVEAUX DÉPLACÉS DES TROIS DERNIERS MOIS - Octobre à Décembre 2018 - PAR TERRITOIRE DE PROVENANCE

Territoire/Ville	Oct-18		Nov-18		Dec-18		Total	
	Ménages	Individus	Ménages	Individus	Ménages	Individus	Ménages	Individus
BENI							0	0
GOMA							0	0
LUBERO							0	0
MASISI	84	387					84	387
NYIRAGONGO								
RUTSHURU	22	101					22	101
UVIRA							0	0
KABARE							0	0
WALIKALE							0	0
TOTAL	106	488	0	0	0	0	106	488




RÉPARTITION DES NOUVEAUX DÉPLACÉS DU MOIS DE DECEMBRE 2018 PAR TERRITOIRE DE PROVENANCE

Territoire	Ménages	Individus
MASISI		
RUTSHURU		
NYIRAGONGO		
WALIKALE		
TOTAL	0	0

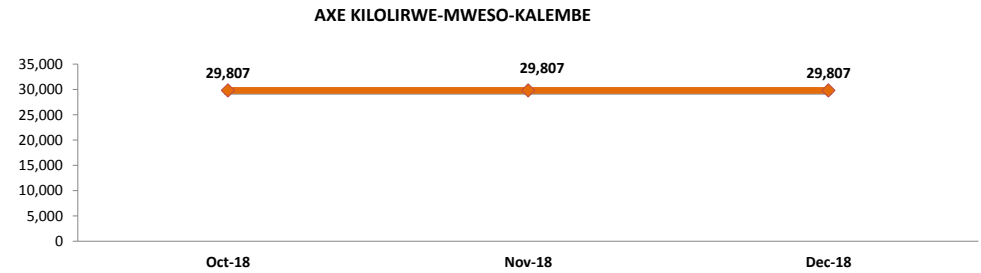
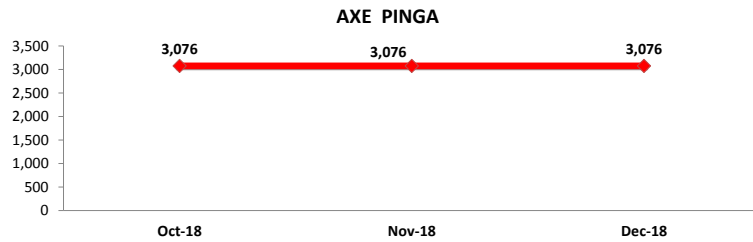
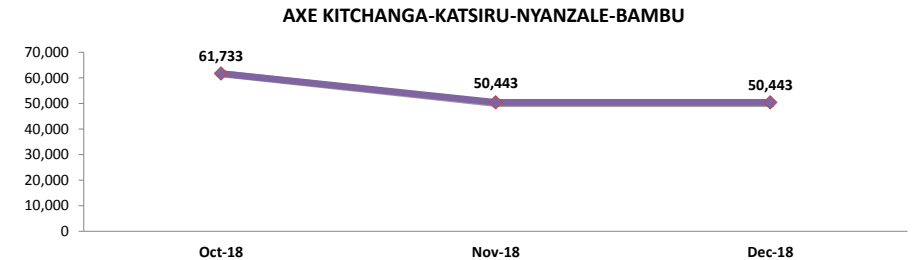

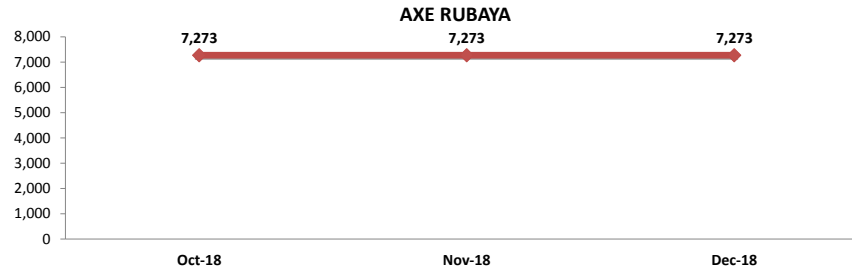


RÉPARTITION DES NOUVEAUX DÉPLACÉS DU MOIS DE DECEMBRE 2018 PAR GROUPEMENT DE PROVENANCE

Groupe	Ménages	Individus
BAPFUNA		
BASHALI KAEMBE		
BASHALI MUKOTO		
BISHUSHA		
BUKOMBO		
KIHONDO		
MUTANDA		
NYAMABOKO 1		
TONGO		
TOTAL	0	0



ÉVOLUTION DU NOMBRE DE PERSONNES DÉPLACÉES DANS LES SITES DE DÉPLACEMENT DU NORD-KIVU DE OCTOBRE À DECEMBRE. 2018



Les activités de Camp Coordination and Camp Management (CCCM) de l'OIM et du HCR sont soutenues par les financements de:

