

MOBILITÉS AU BURKINA FASO

*Cartographie des
mobilités sur le
territoire burkinabè*

SEPTEMBRE 2020

 **OIM**
ONU MIGRATION

DTM
MATRICE DE SUIVI
DES DÉPLACEMENTS



INTRODUCTION

Ce rapport est composé d'un ensemble d'infographies et de cartes sur les tendances migratoires au Burkina Faso. Il traite des différents types de mobilités de populations recensés depuis, vers et au sein du territoire burkinabè, et dresse une vue générale des populations en mouvements.

Il a pour objectif de fournir une compréhension plus précise des différents aspects liés à la mobilité et à la migration. Il s'agit ici de mettre en évidence les multiples dynamiques migratoires au Burkina Faso.

Ainsi, plusieurs types de mobilités sont traités sur ce document; les mouvements économiques internes ou vers l'étranger, les stocks migratoires au Burkina Faso et à l'étranger, les nationalités en transit au Burkina Faso et les déplacées internes liés à la situation sécuritaire du pays.

Ce rapport est le résultat d'une compilation de diverses bases de données, de rapports provenant de différentes sources d'information et de témoignages recueillis directement auprès des populations mobiles ou d'informateurs clés. Les sources sont indiquées dans chacune des pages dans l'encadré « Détails et Sources ». Si elles ne peuvent être parfaitement représentatives, les données présentées fournissent néanmoins une image générale de la situation migratoire au Burkina Faso.

Des documents similaires pour la région de l'Afrique de l'Ouest, ainsi que pour plusieurs pays de la région, sont disponibles à l'adresse suivante : <https://migration.iom.int>

STRUCTURE DU RAPPORT :

1. AXES MIGRATOIRES
2. ÉTRANGERS AU BURKINA FASO
3. VOYAGEURS AU BURKINA FASO
4. BURKINABÈS A L'ETRANGER
5. BURKINABÈS EN LIBYE
6. BURKINABÈS EN EUROPE
7. ZONES D'ORIGINE
8. FACTEURS DE MIGRATION
9. TRANSHUMANCES
10. DEPLACÉS INTERNES AU BURKINA FASO

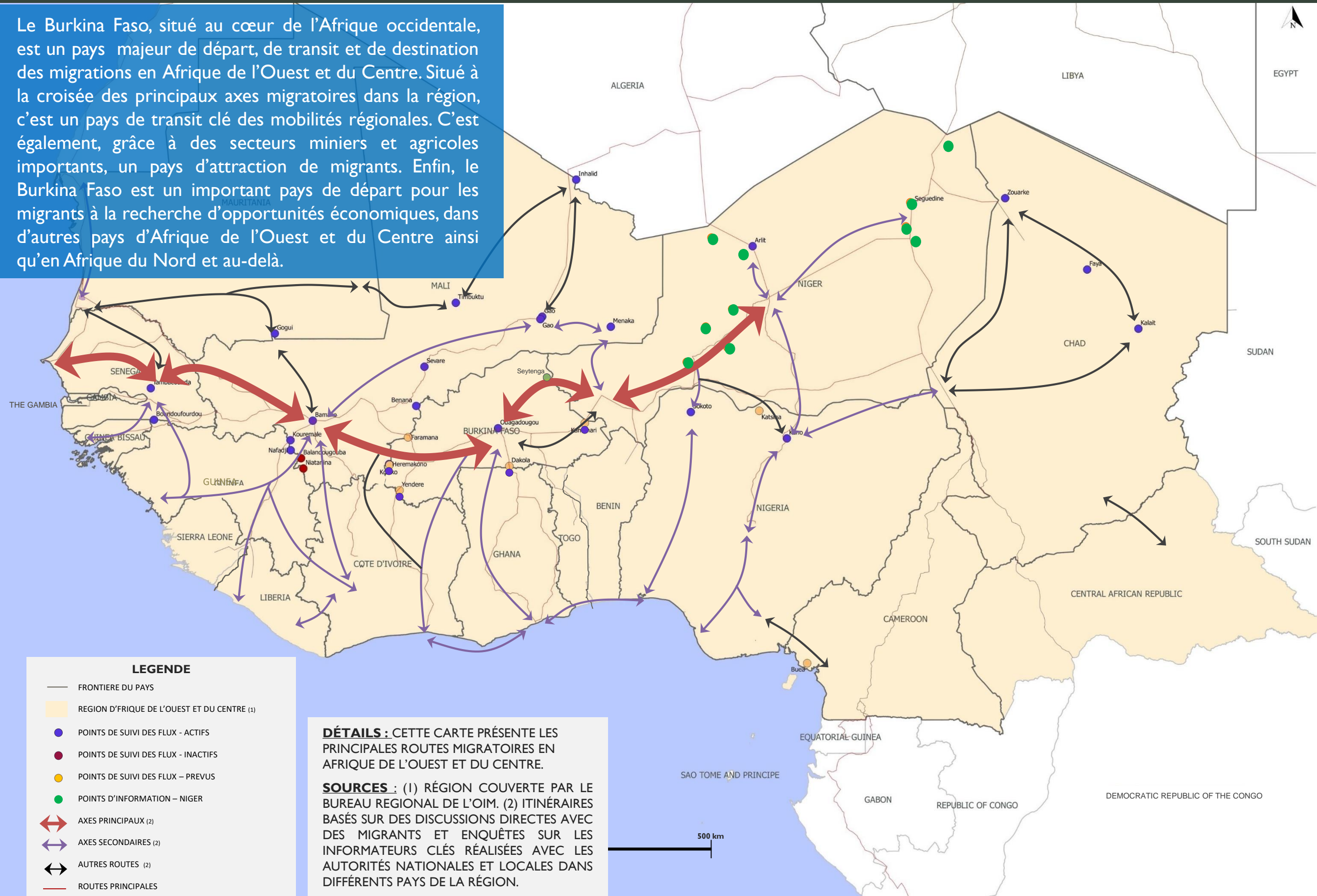
Tous droits réservés. Aucun élément du présent ouvrage ne peut être reproduit, archivé ou transmis par quelque moyen que ce soit – électronique, mécanique, photocopie, enregistrement ou autres – sans l'autorisation écrite préalable de l'éditeur.

Les cartes fournies le sont uniquement à titre illustratif. Les représentations ainsi que l'utilisation des frontières et des noms géographiques sur ces cartes peuvent porter des erreurs et n'impliquent ni jugement sur le statut légal d'un territoire, ni reconnaissance ou acceptation officielles de ces frontières de la part de l'OIM.

Les activités de la DTM au Burkina Faso sont soutenues par :



Le Burkina Faso, situé au cœur de l'Afrique occidentale, est un pays majeur de départ, de transit et de destination des migrations en Afrique de l'Ouest et du Centre. Situé à la croisée des principaux axes migratoires dans la région, c'est un pays de transit clé des mobilités régionales. C'est également, grâce à des secteurs miniers et agricoles importants, un pays d'attraction de migrants. Enfin, le Burkina Faso est un important pays de départ pour les migrants à la recherche d'opportunités économiques, dans d'autres pays d'Afrique de l'Ouest et du Centre ainsi qu'en Afrique du Nord et au-delà.



LEGENDE

- FRONTIÈRE DU PAYS
- REGION D'AFRIQUE DE L'OUEST ET DU CENTRE (1)
- POINTS DE SUIVI DES FLUX - ACTIFS
- POINTS DE SUIVI DES FLUX - INACTIFS
- POINTS DE SUIVI DES FLUX - PREVUS
- POINTS D'INFORMATION - NIGER
- ↔ AXES PRINCIPAUX (2)
- ↔ AXES SECONDAIRES (2)
- ↔ AUTRES ROUTES (2)
- ROUTES PRINCIPALES

DÉTAILS : CETTE CARTE PRÉSENTE LES PRINCIPALES ROUTES MIGRATOIRES EN AFRIQUE DE L'OUEST ET DU CENTRE.

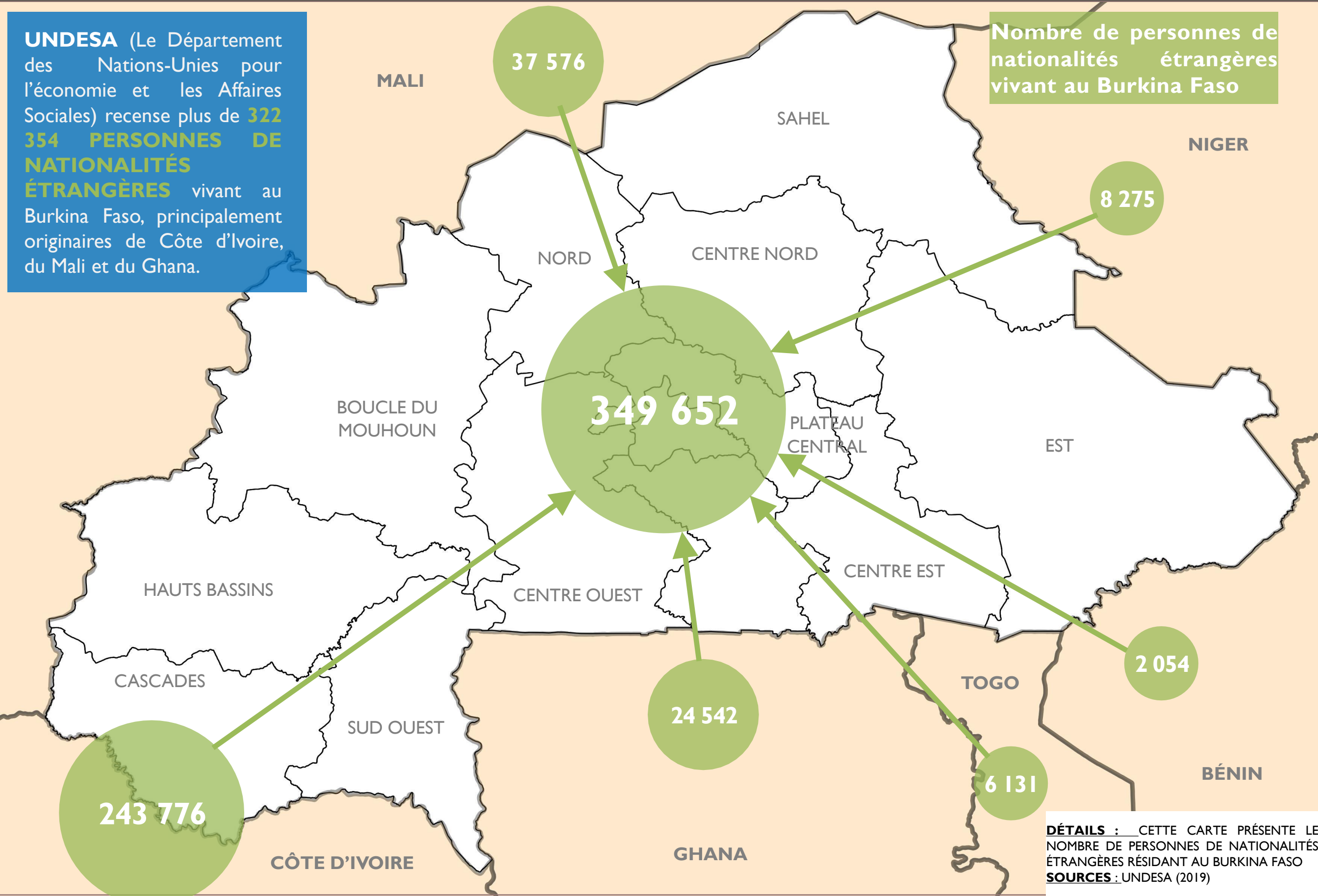
SOURCES : (1) RÉGION COUVERTE PAR LE BUREAU REGIONAL DE L'OIM. (2) ITINÉRAIRES BASÉS SUR DES DISCUSSIONS DIRECTES AVEC DES MIGRANTS ET ENQUÊTES SUR LES INFORMATEURS CLÉS RÉALISÉES AVEC LES AUTORITÉS NATIONALES ET LOCALES DANS DIFFÉRENTS PAYS DE LA RÉGION.

500 km

Personnes de nationalités étrangères vivant au Burkina Faso selon les données UNDESA (2019)

UNDESA (Le Département des Nations-Unies pour l'économie et les Affaires Sociales) recense plus de **322 354 PERSONNES DE NATIONALITÉS ÉTRANGÈRES** vivant au Burkina Faso, principalement originaires de Côte d'Ivoire, du Mali et du Ghana.

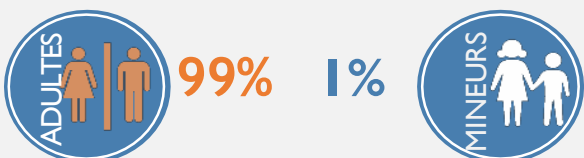
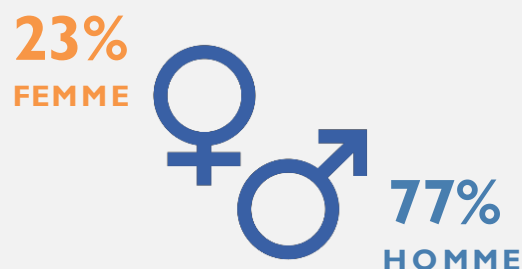
Nombre de personnes de nationalités étrangères vivant au Burkina Faso



DÉTAILS : CETTE CARTE PRÉSENTE LE NOMBRE DE PERSONNES DE NATIONALITÉS ÉTRANGÈRES RÉSIDANT AU BURKINA FASO
SOURCES : UNDESA (2019)

L'OIM met en œuvre le Suivi des flux de populations (Flow Monitoring) à cinq points de transit clés à travers le Burkina Faso afin de mieux comprendre l'ampleur, les parcours et les profils des voyageurs au Burkina Faso. Entre janvier et mars 2020, 1 948 entretiens ont été réalisés auprès des voyageurs. Cette page présente quelques résultats importants sur le profil des voyageurs au Burkina Faso.

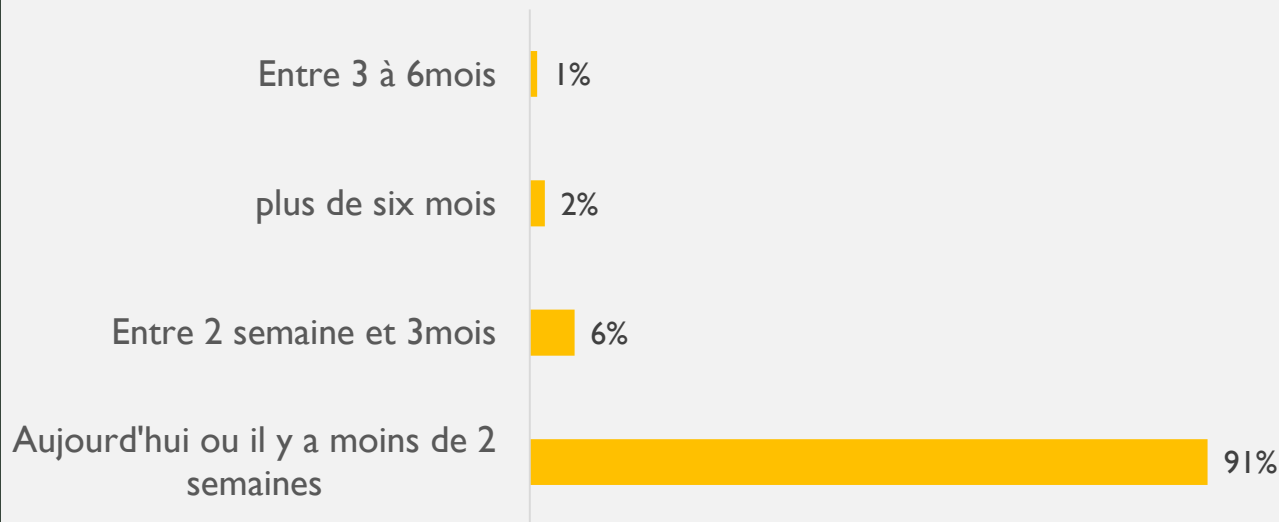
PROFIL DEMOGRAPHIQUE



NATIONALITÉS

NATIONALITES	%
BURKINABÈS	55%
NIGERIENS	19%
MALIENS	14%
IVOIRIENS	4%
TOGOLAIS	1%
SÉNÉGALAIS	1%
GHANNÉENS	1%
AUTRES	5%
TOTAL	100%

DURÉE DU SEJOUR

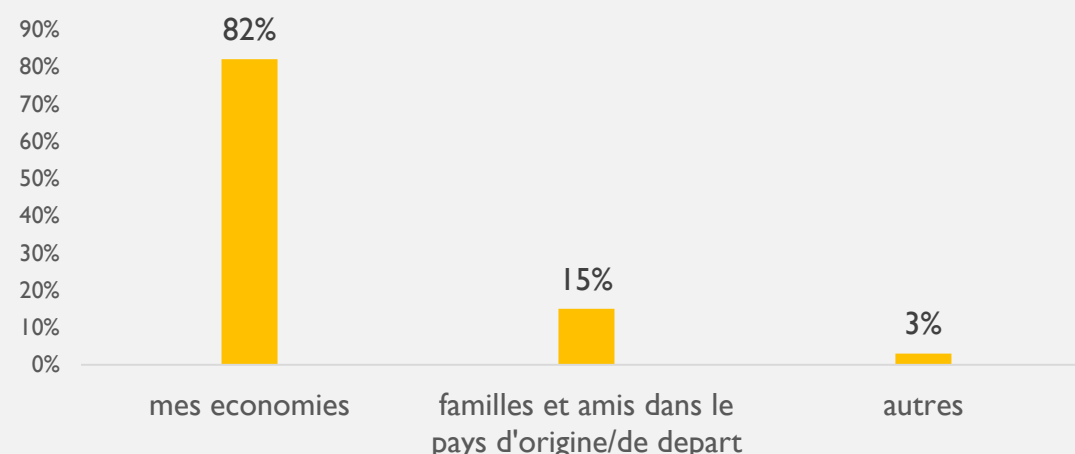


MOTIF DU DÉPART/VOYAGE

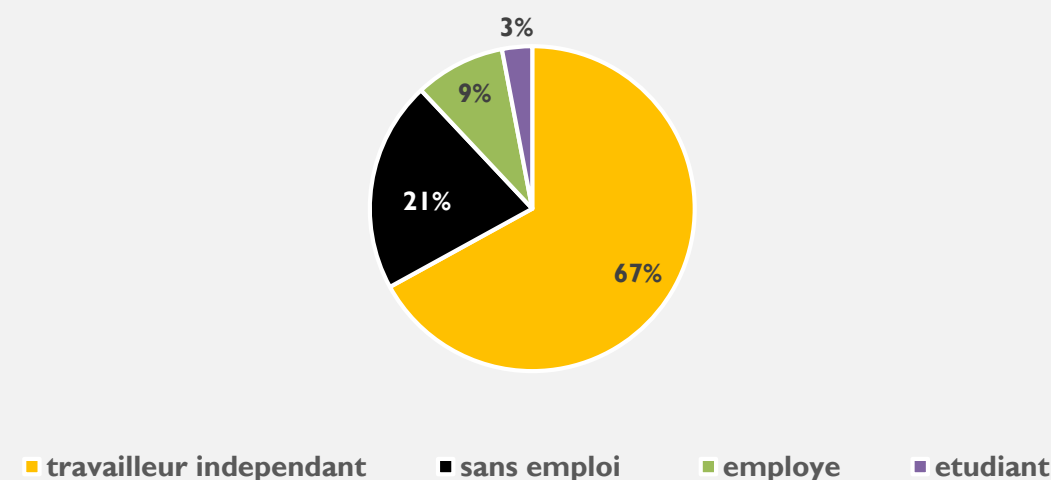
RAISONS DE DÉPART

ACCÈS AUX SERVICES	3%
ASSISTER À UN ÉVÈNEMENT FAMILIAL	7%
RAISONS ÉCONOMIQUES	59%
REJOINDRE LA FAMILLE	20%
ÉVÈNEMENT RELIGIEUX	1%
TOURISME	1%
AUTRES	9%

FINANCEMENT DU VOYAGE



SITUATION D'EMPLOI



DÉTAILS : CETTE CARTE PRÉSENTE LES PROFILS DES VOYAGEURS ENQUÊTÉS AUX CINQ POINTS DE SUIVI DES FLUX INSTALLÉS AU BURKINA FASO

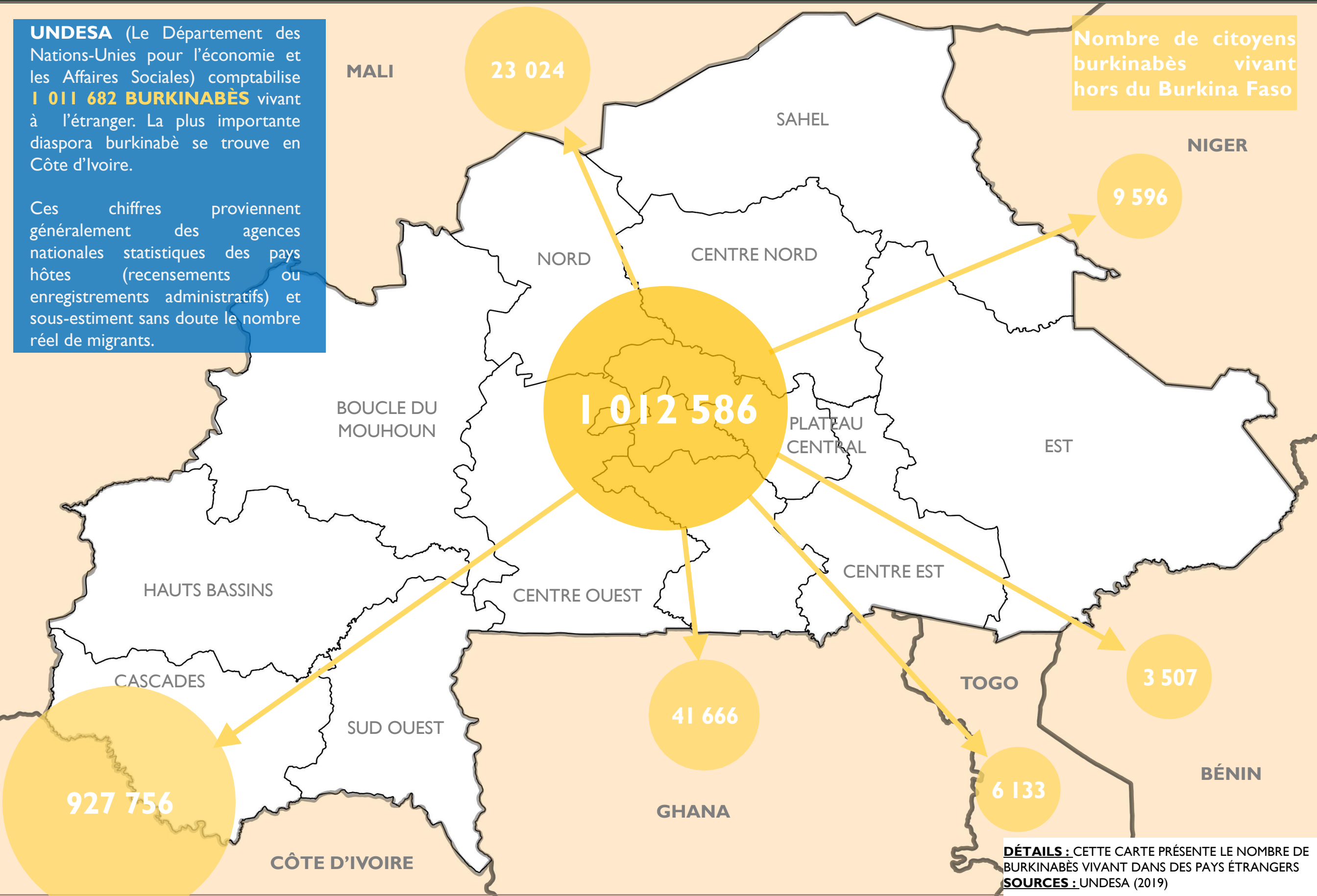
SOURCES: OIM BURKINA FASOI (JANVIER – MARS 2020)

Nombre de citoyens burkinabès vivant à l'étranger

UNDESA (Le Département des Nations-Unies pour l'économie et les Affaires Sociales) comptabilise **1 011 682 BURKINABÈS** vivant à l'étranger. La plus importante diaspora burkinabè se trouve en Côte d'Ivoire.

Ces chiffres proviennent généralement des agences nationales statistiques des pays hôtes (recensements ou enregistrements administratifs) et sous-estiment sans doute le nombre réel de migrants.

Nombre de citoyens burkinabès vivant hors du Burkina Faso



DÉTAILS : CETTE CARTE PRÉSENTE LE NOMBRE DE BURKINABÈS VIVANT DANS DES PAYS ÉTRANGERS
SOURCES : UNDESA (2019)


Une population importante burkinabè se trouve en Libye. Entre janvier et juin 2020, l'OIM a réalisé 164 entretiens auprès de migrants burkinabès vivant en Libye.

Cette page présente quelques résultats clés sur le profil des ressortissants burkinabès se trouvant actuellement en Libye.

DÉTAILS : CETTE PAGE PRÉSENTE LES CARACTÉRISTIQUES PRINCIPALES DE MIGRANTS BURKINABÈS INTERVIEWÉS EN LIBYE

SOURCES : OIM LIBYE (JANVIER-JUIN 2020)

PROFIL DÉMOGRAPHIQUE



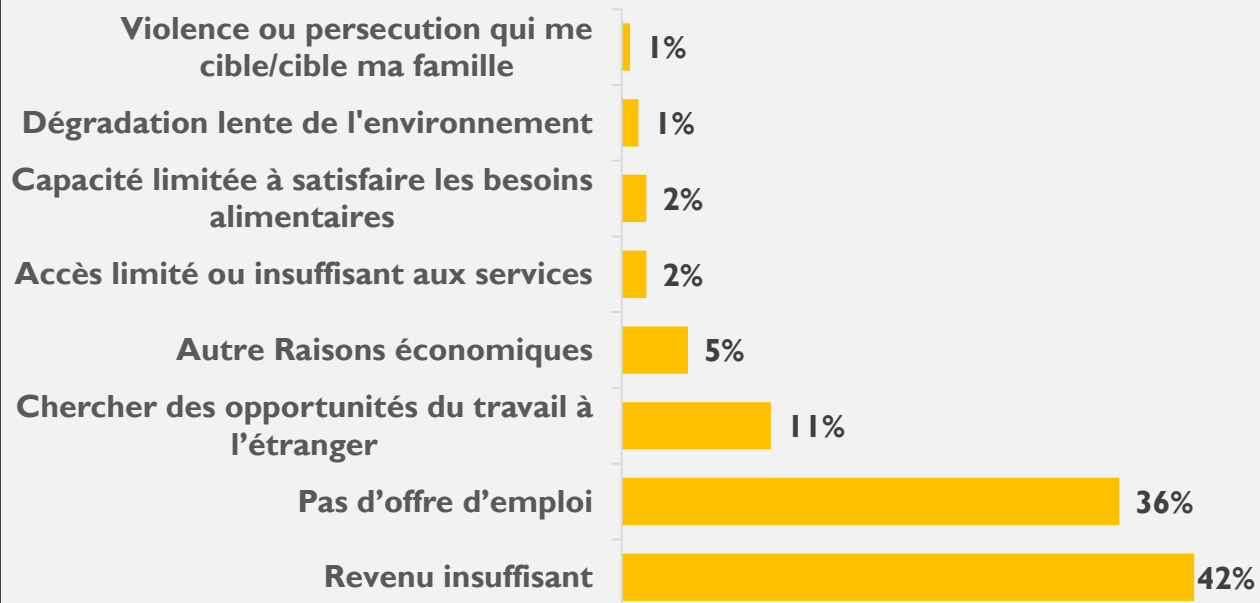
ÉDUCATION

Jamais été scolarisé	29%
Primaire	40%
Collège	18%
Formation professionnelle	1%
Lycée	12%

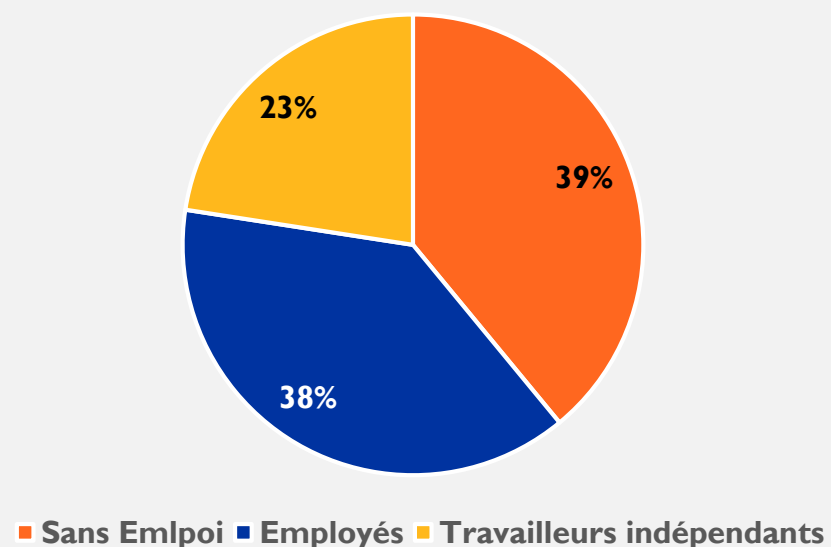
DESTINATION FINALE ENVISAGÉE

Libye	35%
Europe	30%
Aucune destination envisagée	17%
Rentrer au Burkina Faso	11%
Autre	7%

RAISON DE DÉPART DU BURKINA FASO



SITUATION D'EMPLOI



Selon les données compilées par l'OIM, environ 3 000 migrants burkinabè sont arrivés en Espagne, Italie et Grèce entre 2016 et 2020 par le biais de routes migratoires irrégulières. Les arrivées de ressortissants burkinabès représentent 0,3% du nombre total d'arrivées sur cette période.

ARRIVÉES EN EUROPE – 2016 — 2020 (BURKINA FASO)

	ESPAGNE		ITALIE		GRÈCE	
2016	-	14 558	371	181 436	-	176 906
2017	350	28 707	477	119 369	90	35 052
2018	880	65 325	41	23 370	292	50 215
2019	85	32 513	86	11 471	43	71 386
2020	16	8 546	63	6 950	5	9 628
TOTAL	1 331	149 649	1 038	342 596	430	343 187

Espagne
1 331

Italie
1 038

Grèce
430

DÉTAILS : CE TABLEAU FOURNIT LE NOMBRE D'ARRIVÉES D'INDIVIDUS BURKINABÈS EN EUROPE, DE 2016 À 2020, EN LES COMPARANT AVEC LE NOMBRE TOTAL D'ARRIVÉES. LES DONNÉES SONT FOURNIES PAR LES MINISTÈRES DE L'INTÉRIEUR GREC ITALIEN ET ESPAGNOL.

SOURCES : MINISTÈRES DE L'INTÉRIEUR DE GRÈCE, ITALIE ET ESPAGNE (2016-2020)

Le bureau de l'OIM au Burkina Faso met en œuvre des programmes d'Aide au Retour Volontaire et à la Réintégration (AVRR) des migrants. L'OIM fournit une assistance aux migrants burkinabès de retour et mène des activités de protection pour les migrants en détresse

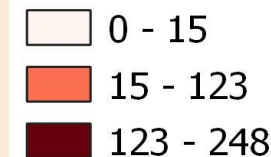
ou victimes de traite et de trafic au Burkina Faso. Les données collectées ci-dessous concernent les migrants Burkinabès assistés dans leur retour et réintégration. Cette carte montre les principales régions où retournent les migrants bénéficiaires de l'AVRR.

PRINCIPALES PROVINCES DE RETOUR

1. Boulgou (Centre-Est)
2. Kadiogo (Centre)
3. Houet (Hauts-Bassins)
4. Séno (Sahel)
5. Zoundwéogo (Centre-Sud)

MALI

LEGENDE



NIGER

Nord

Centre-Nord

Boucle du Mouhoun

Centre

Plateau-Central

Est

Centre-Ouest

Centre-Sud

Centre-Est

BÉNIN

Haut-Bassins


TOGO

Sud-Ouest

Cascades

GHANA

Effectifs des migrants par principaux pays hôte



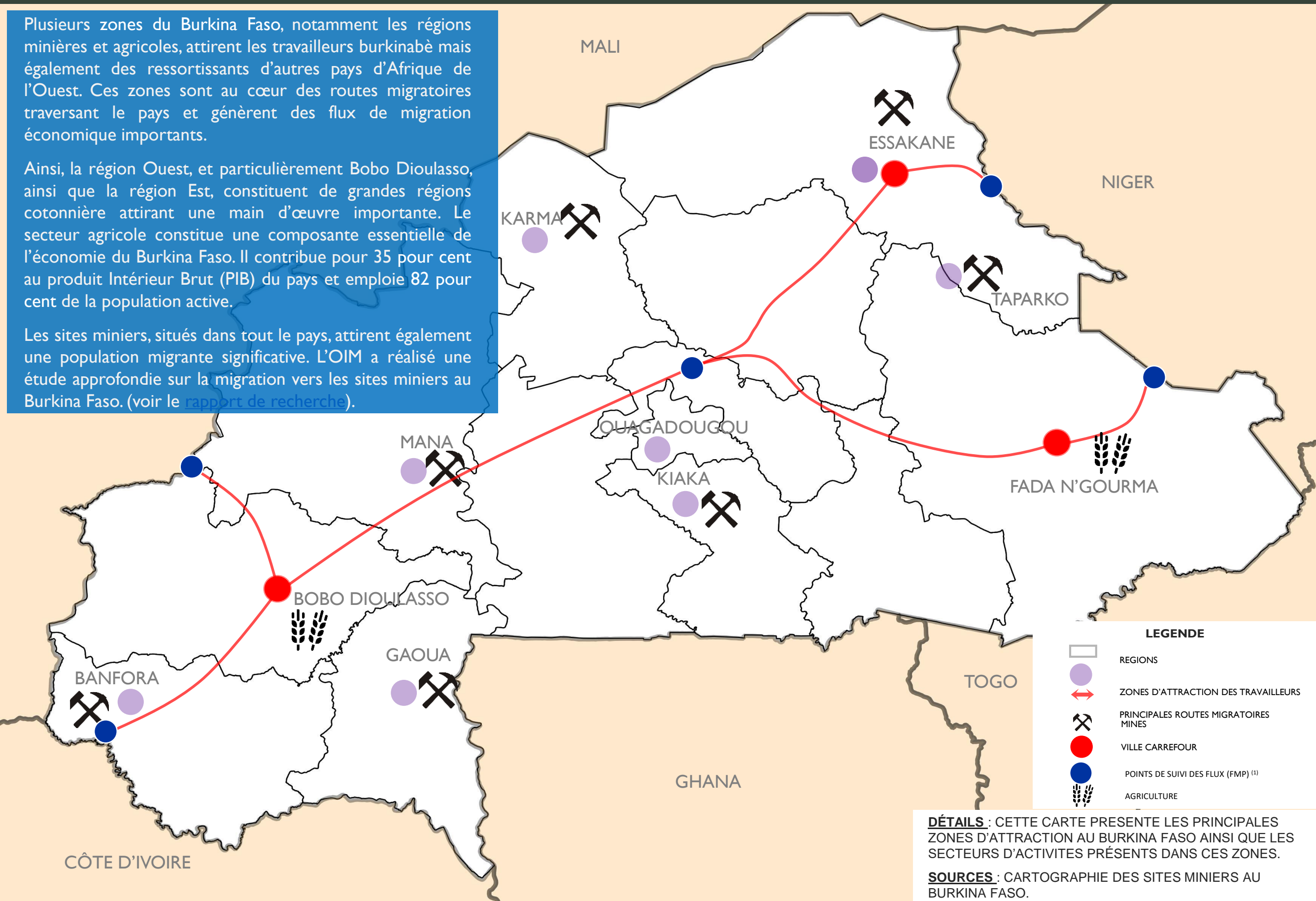
DÉTAILS : CETTE CARTE PRÉSENTE LES PRINCIPALES RÉGIONS DE RETOUR DES MIGRANTS BURKINABÈS ASSISTÉS AU RETOUR VOLONTAIRE CARACTÉRISTIQUES PRINCIPALES DE MIGRANTS BURKINABÈS INTERVIEWÉS EN LIBYE

SOURCES : OIM BURKINA FASO (JANVIER-JUIN 2020)

Plusieurs zones du Burkina Faso, notamment les régions minières et agricoles, attirent les travailleurs burkinabè mais également des ressortissants d'autres pays d'Afrique de l'Ouest. Ces zones sont au cœur des routes migratoires traversant le pays et génèrent des flux de migration économique importants.

Ainsi, la région Ouest, et particulièrement Bobo Dioulasso, ainsi que la région Est, constituent de grandes régions cotonnières attirant une main d'œuvre importante. Le secteur agricole constitue une composante essentielle de l'économie du Burkina Faso. Il contribue pour 35 pour cent au produit Intérieur Brut (PIB) du pays et emploie 82 pour cent de la population active.

Les sites miniers, situés dans tout le pays, attirent également une population migrante significative. L'OIM a réalisé une étude approfondie sur la migration vers les sites miniers au Burkina Faso. (voir le [rapport de recherche](#)).




LEGENDE

- REGIONS
- ZONES D'ATTRACTION DES TRAVAILLEURS
- PRINCIPALES ROUTES MIGRATOIRES MINES
- VILLE CARREFOUR
- POINTS DE SUIVI DES FLUX (FMP) ⁽¹⁾
- AGRICULTURE

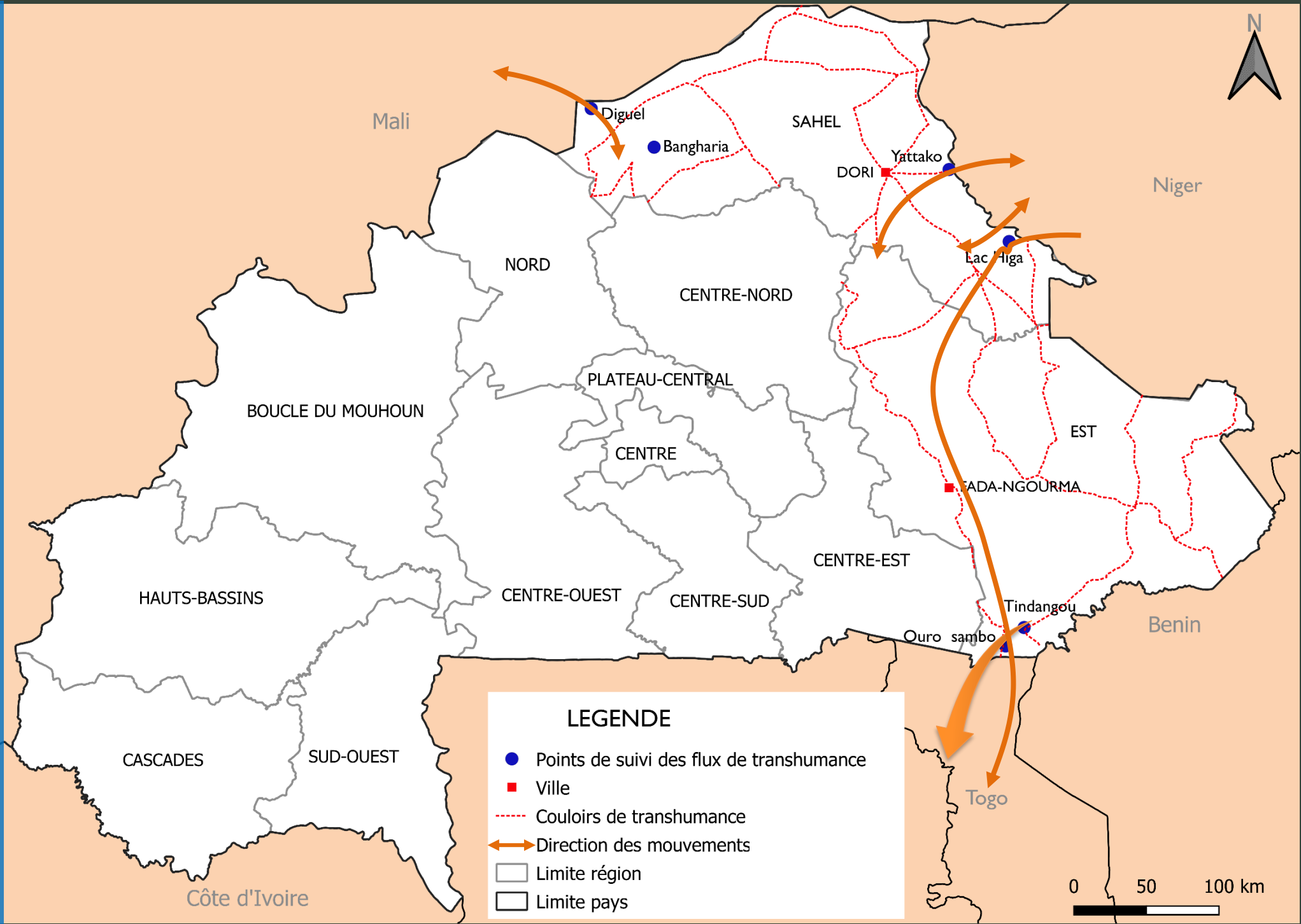
DÉTAILS : CETTE CARTE PRESENTE LES PRINCIPALES ZONES D'ATTRACTION AU BURKINA FASO AINSI QUE LES SECTEURS D'ACTIVITES PRÉSENTS DANS CES ZONES.

SOURCES : CARTOGRAPHIE DES SITES MINIERES AU BURKINA FASO.



La transhumance est une dimension importante des mobilités au Burkina Faso. Les éleveurs nomades pastoraux se déplacent de manière cyclique le long de couloirs de transhumance, aussi bien internes que transfrontaliers, à la recherche de pâturages et de points d'eau pour leur bétail.

De juillet 2019 à mars 2020, l'OIM a collaboré avec le Réseau Bilital Maroobe (RBM) et ses antennes d'organisations d'éleveurs (CRUS et RECOPA) pour faire le suivi des mouvements transhumants au Burkina Faso, dans le but de mieux comprendre les dynamiques et caractéristiques des mouvements de transhumance internes et transfrontaliers. Outre un outil de comptage du bétail, un système d'alerte précoce a également été mis en place dans le but de prévenir et régler les conflits liés aux mouvements de transhumance.

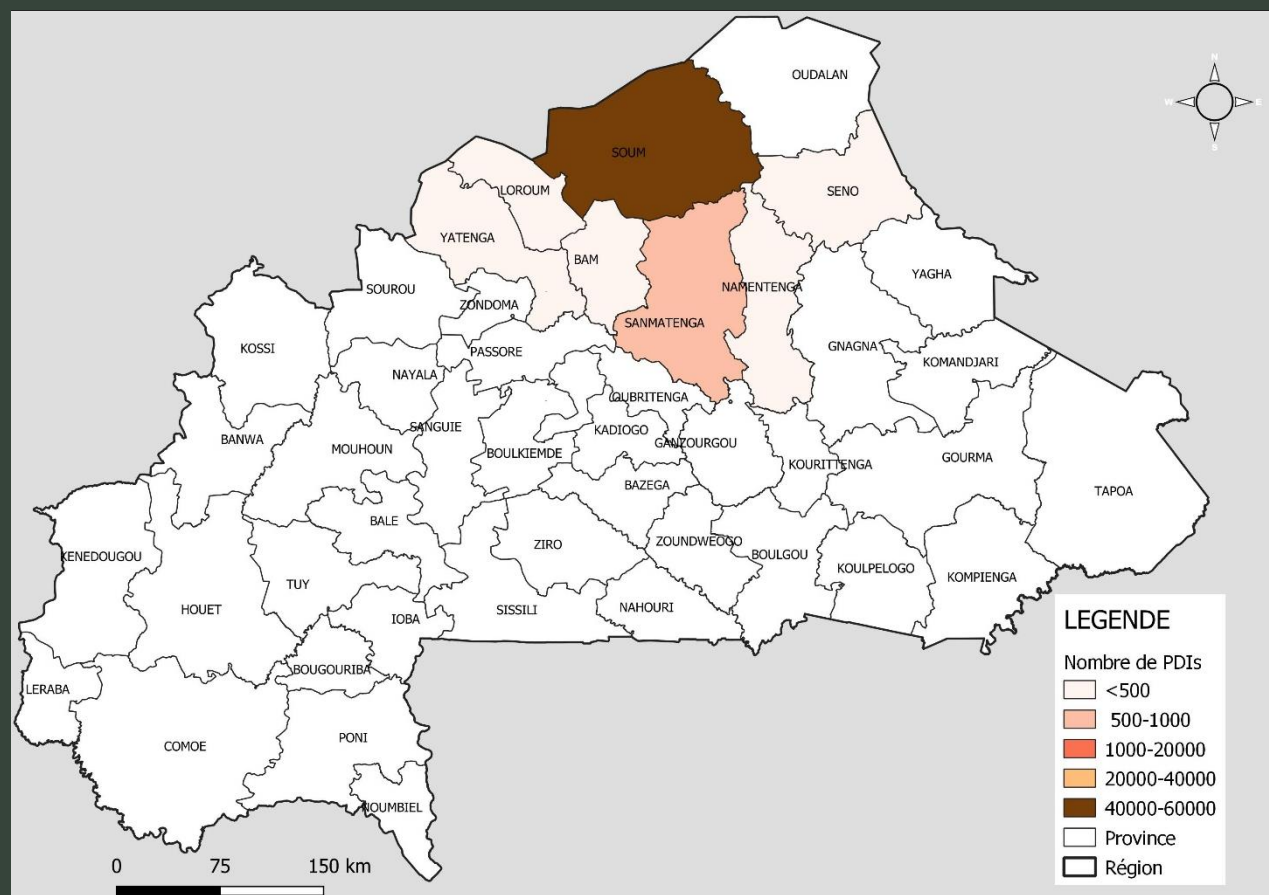


DETAILS: CETTE CARTE PRÉSENTE LES PRINCIPAUX COULOIRS DE TRANSHUMANCE INTERNATIONAUX DANS LES RÉGIONS DE L'EST ET DU SAHEL AU BURKINA FASO, AINSI QUE LE NOMBRE ET PROFIL DES ÉLEVEURS ET DU BÉTAIL OBSERVÉS LORS DES ACTIVITÉS DE SUIVI DES TRANSHUMANCES.

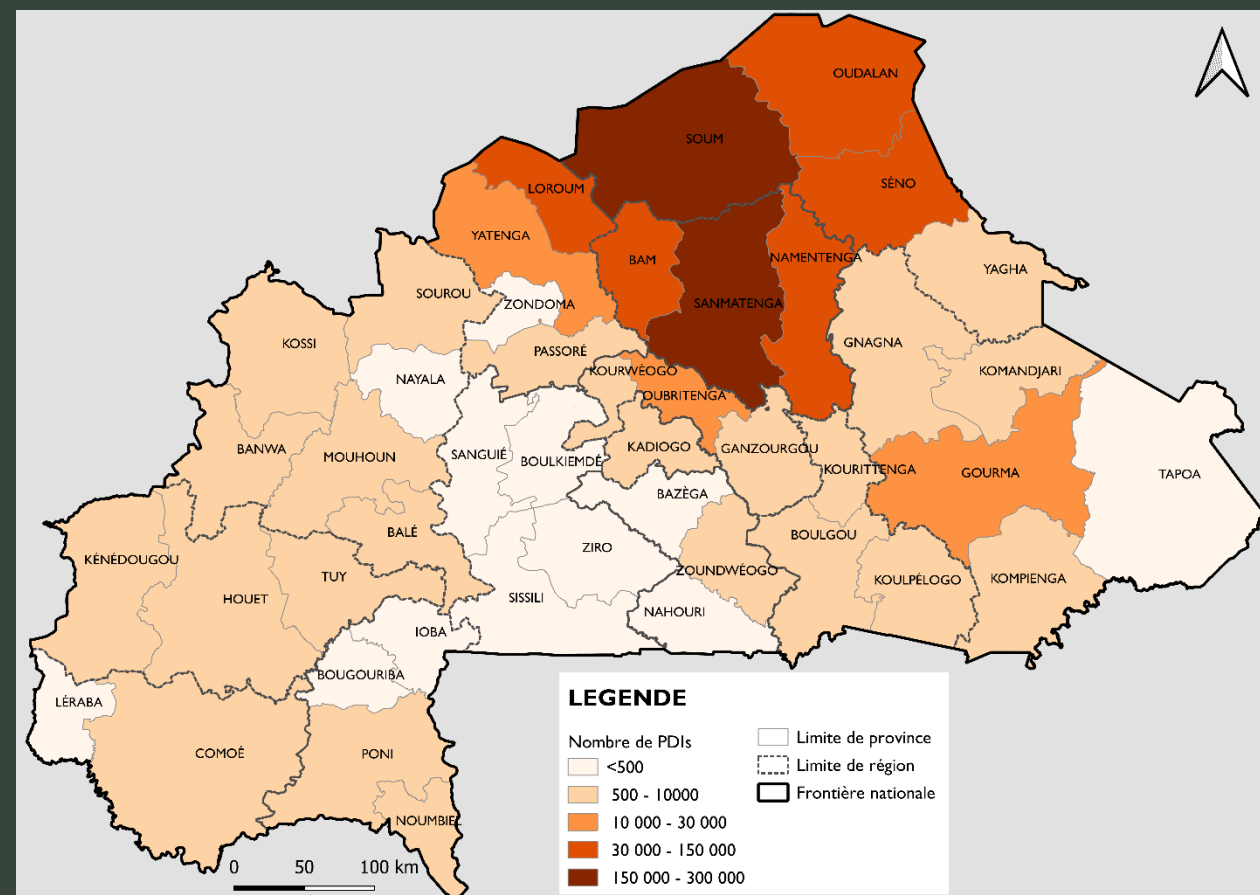
SOURCES: SUIVI DES MOUVEMENTS DE TRANSHUMANCE (TTT)

Le Burkina Faso est, depuis 2016, confronté à une crise à la fois sécuritaire et humanitaire. En 2019 et 2020, la multiplication des activités de groupes armés non étatiques, les violences communautaires et la détérioration des conditions sécuritaires ont engendré un cycle de violences ayant conduit à des déplacements massifs de populations et une crise humanitaire sans précédent. Selon le Bureau de de la coordination des affaires humanitaires (OCHA), le nombre de Personnes Déplacées Internes (PDI) est de 1 013 234 personnes (7 Septembre 2020), soit une hausse de 32% depuis le début de l'année 2020.

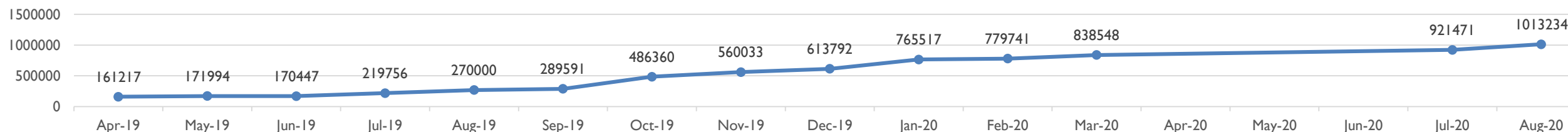
SITUATION HUMANITAIRE EN FÉVRIER 2019: 101 415 PDI



SITUATION HUMANITAIRE AU 07 SEPT 2020: 1 013 234 PDI



Évolution du nombre de personnes déplacées internes (avril 2019 — août 2020)



SOURCES D'INFORMATION ET DE DONNÉES :

- OIM - Points de Suivi des Flux (Burkina Faso, Niger, Mali, Mauritanie) (flow.iom.int)
- OIM Bureau Régional – Données Retours Volontaires (données internes)
- OIM Bureau Régional (Zones d'attraction des migrations de travailleurs)
- OIM- Italie, Espagne et Grèce – Compilation (migration.iom.int)
- OIM Libya DTM and FMS (displacement.iom.int)
- OIM Niger – Données des retours par région d'origine
- OIM Niger Search & Rescue (nigermigrationresponse.org)
- UNDESA Base de données migrants

Pour toute information extraite de ce document, qu'elle soit paraphrasée ou utilisée de quelque manière que ce soit, la source doit être mentionnée comme suit: "Source : Organisation Internationale pour les Migrations [Mois, Année], Matrice de suivi des déplacements (DTM)"

CONTACTS:

Gestion de l'Information OIM Burkina Faso - bfinformationunit@iom.int

Gestion de l'information OIM Dakar – RODakar-DataResearch@iom.int

Site Web: <https://migration.iom.int>

<https://dtm.iom.int/burkina-faso>

Les activités DTM au Burkina Faso sont soutenues par:

