

SUIVI DES URGENCES - MOUVEMENTS DE POPULATIONS

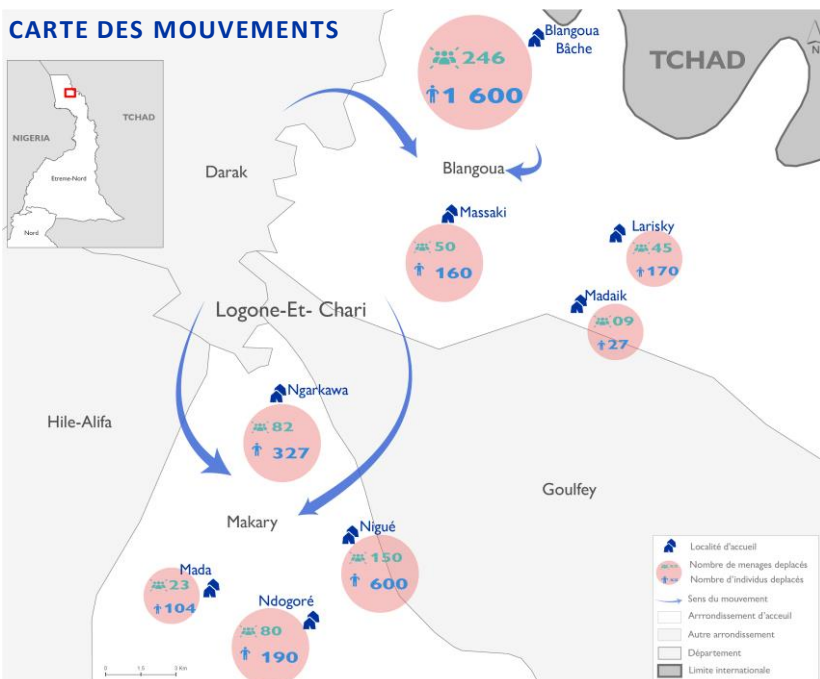
SYNTHÈSE DES DÉPLACEMENTS DANS LE DÉPARTEMENT DU LOGONE-ET-CHARI – CAMEROUN

TABLEAU DE BORD #94

COLLECTE DES DONNÉES: 20 AVRIL 2024 AU 07 MAI 2024

DATE DE PUBLICATION: 08 MAI 2024

CARTE DES MOUVEMENTS



Cette carte n'est fournie qu'à titre d'illustration. Le tracé des frontières et les noms indiqués sur cette carte n'impliquent aucune approbation ou acceptation officielle de la part de l'Organisation internationale pour les migrations.

CHIFFRES CLÉS



3 178
Individus



685
Ménages



Localités de provenance

NGOURKOUMA, NDOGORÉ (ARRONDISSEMENT DE BLANGOUA), BEDEINÉ, AMSAKINE, GURVIDIK ET DANKA (ARRONDISSEMENT DE DARAK)



Localités d'accueil

SITE DE BLANGOUA BÂCHE, MASSAKI, MADAÏK ET LARISKY (ARRONDISSEMENT DE BLANGOUA), LES LOCALITÉS NIGUÉ, NDOGORÉ, NGARKAWA, MADA, (ARRONDISSEMENT DE MAKARY)

MÉTHODOLOGIE

Le suivi des situations d'urgence (en anglais, *Emergency Tracking Tool*, ETT) est une des composantes de la Matrice de suivi des déplacements (en anglais, *Displacement Tracking Matrix*, DTM) déployée par l'Organisation Internationale pour les Migrations (OIM). Il a pour objectif de rassembler des informations sur les **mouvements significatifs et soudains de populations**, ainsi que sur des **urgences sécuritaires et climatiques**. Les données ont été collectées par observation directe et par des entretiens téléphoniques, auprès de six informateurs clés, principalement des autorités locales, des organisations non-gouvernementales (ONG), des organisations de la société civile (OSC) et des représentants des populations dans les lieux affectés.

Ce tableau de bord présente des informations sur le déplacement de populations des localités de Ngourkouma, Ndogoré (Arrondissement de Blangoua), Bedeiné, Amsakine, Gurvidik et Danka (Arrondissement de Darak) se sont déplacées vers le site de Blangoua Bâche, Massaki, Madaik et Larisky (arrondissement de Blangoua), les localités Nigué, Ndogoré, Ngarkawa, Mada, (arrondissement de Makary) dans le département du Logone-Et-Chari.

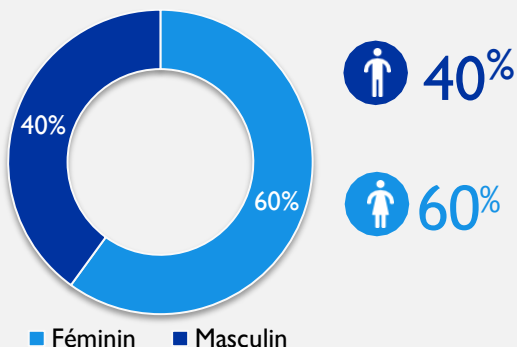
RÉSUMÉ DE L'ALERTE

Selon les informations collectées, en date du 07 avril 2024 aux environs de 19 heures, la localité de Ngourkouma a été l'objet d'une incursion de groupes armés non étatiques (GANE) et s'en est suivi des affrontements entre la population civile et les éléments de GANE avec pour bilan deux pertes en vies humaines et plusieurs armes et les munitions saisies.

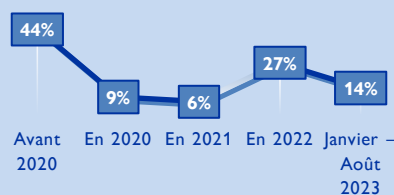
Face à cette situation d'insécurité et l'activation des opérations des forces de défenses et de maintien de l'ordre, les populations des localités de Ngourkouma, Ndogoré (Arrondissement de Blangoua), Bedeiné, Amsakine, Gurvidik et Danka (Arrondissement de Darak) se sont déplacées de manière continue vers le site de Blangoua Bâche, Massaki, Madaik et Larisky (arrondissement de Blangoua), les localités Nigué, Ndogoré, Ngarkawa, Mada, (arrondissement de Makary) dans le département du Logone-Et-Chari, celles-ci considérées comme relativement calmes, à la recherche d'un endroit sûr.

À ce jour, on dénombre environ 685 ménages, soit 3 178 individus déplacés internes, résidant dans des familles d'accueil et sur des sites d'urgence spontanés.

RÉPARTITION PAR SEXE



ÉVOLUTION DES DÉPLACEMENTS ROUND 27



DATE DE DÉBUT DES MOUVEMENTS
08 avril 2024

BESOINS PRIORITAIRES

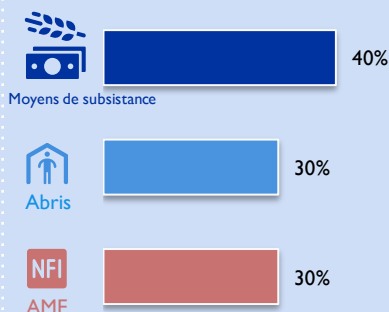


TABLEAU RÉCAPITULATIF DES LOCALITÉS ET DES POPULATIONS

Les données fournies dans ce tableau sont des estimations. Seule une évaluation rapide peut permettre d'avoir des chiffres exacts de la population affectée.

#	DÉPARTEMENT D'ACCUEIL	ARRONDISSEMENT D'ACCUEIL	LOCALITÉ D'ACCUEIL	MÉNAGES DÉPLACÉS	PERSONNES DÉPLACÉES	LOCALITÉS DE PROVENANCE
1	LOGONE-ET-CHARI	BLANGOUA	BLANGOUA BÂCHE (BLANGOUA CENTRE)	246	1600	NGOURKOUMA, NDOGORÉ (Arrondissement de Blangoua), BEDEINÉ, AMSAKINE, GURVIDIK ET DANKA (Arrondissement de Darak)
2	LOGONE-ET-CHARI	MAKARY	NIGUÉ	150	600	
3	LOGONE-ET-CHARI	MAKARY	NDOGORÉ	80	190	
4	LOGONE-ET-CHARI	BLANGOUA	MASSAKI	50	160	
5	LOGONE-ET-CHARI	MAKARY	NGARKAWA	82	327	
6	LOGONE-ET-CHARI	MAKARY	MADA	23	104	
7	LOGONE-ET-CHARI	BLANGOUA	MADAIK	9	27	
8	LOGONE-ET-CHARI	BLANGOUA	LARISKY	45	170	
GRAND TOTAL				685	3178	



ACCÈS HUMANITAIRE

Les localités d'accueil sont accessibles par voie routière mais le respect des mesures sécuritaires reste de mise.