

	Évaluation menée sur le terrain	
	Évaluation menée auprès d'informateurs clés par téléphone	

Le suivi des urgences a pour but de recueillir des informations sur les mouvements importants et soudains de populations. Les informations sont collectées à travers des entretiens avec des informateurs clés ou des observations directes. Ce tableau de bord présente des informations sur des déplacements de populations survenus fin septembre 2020 dans trois localités situées dans la préfecture du Bamingui-Bangoran (sous-préfecture de Ndele).

**Date de collecte** : 25-26 septembre 2020  
**Nombre de lieux évalués** : 3 localités  
**Préfecture** : Bamingui-Bangoran  
**Sous-préfecture** : Ndélé



## RÉSUMÉ DE L'ALERTE


 **POPULATION DÉPLACÉE INTERNE : 3 856 individus (803 ménages)**

En août et septembre 2020, de fortes pluies dans la préfecture du Bamingui-Bangoran ont entraîné des inondations destructrices, générant des déplacements importants de populations. L'OIM, lors d'évaluations menées dans le cadre du suivi des urgences, a identifié un total de **3 856 Personnes déplacées internes (803 ménages)** dans trois localités situées dans la sous-préfecture de Ndele (**N'Djamena 1, N'Djamena 2, Deux Kilo**). Tous les ménages déplacés proviennent du village de Ngarba (situé dans la même sous-préfecture), ou la plupart des maisons et abris ont été détruits par les inondations. L'OIM a mis à disposition les listes de ménages sinistrés afin de faciliter une réponse d'urgence au niveau de la coordination humanitaire. Par ailleurs, aucune mesure de prévention contre le COVID-19 n'a été mise en place dans les localités accueillant les personnes déplacées.

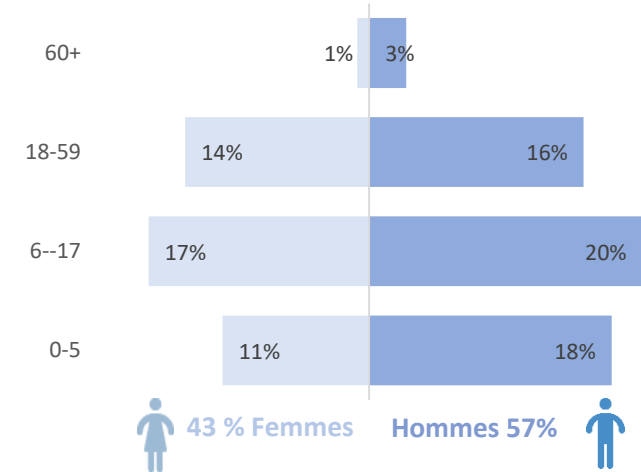
 **LIEU** : N'Djamena 1, N'Djamena 2, Deux Kilo (préfecture du Bamingui-Bangoran, sous-préfecture de Ndele)

 **CAUSE DU DEPLACEMENT** : Inondations


 **DATE DU DEPLACEMENT** : Septembre 2020


 **LIEU D'ORIGINE** : Ngarba (préfecture du Bamingui-Bangoran, sous-préfecture de Ndele)


## PROFIL DÉMOGRAPHIQUE





## DONNÉES SECTORIELLES


 **ABRIS** : La majorité des ménages déplacés sont hébergés par des familles d'accueil et vivent dans abris semi-durables sérieusement endommagés.

 **SÉCURITÉ ALIMENTAIRE** : Pas de marche disponible dans les localités d'accueil.

 **EAU, ASSAINISSEMENT, HYGIÈNE** : Les seules sources d'eau disponibles sont des eaux de surface non potables. Moins de 25% de la population a un accès suffisant en savon. Aucune latrine fonctionnelle n'est disponible.

 **SANTÉ** : Aucun service de santé disponible. Les principaux problèmes de santé sont la diarrhée, le paludisme et la malnutrition.

 **SCOLARISATION** : Aucune structure scolaire disponible à proximité.

 **PROTECTION ET SÉCURITÉ** : Aucun dispositif de sécurité ni de système d'alerte en place. Les principales vulnérabilités identifiées sont les femmes enceintes et les femmes cheffes de ménage.