



**MÉTHODOLOGIE** : Les données présentées dans ce rapport ont été collectées par observation directe et entretien avec les informateurs clés dans les lieux d'accueil



**311** Ménages déplacés  
**1 165** Individus déplacés

**4** Mouvements

Le suivi des urgences a pour but de recueillir des informations sur les mouvements importants et soudains de populations ainsi que sur des urgences sécuritaires et climatiques. Ce tableau de bord présente les informations sur les mouvements de personnes survenus les **04, 11 et 13 septembre 2022** dans quatre localités de la province du Lac.

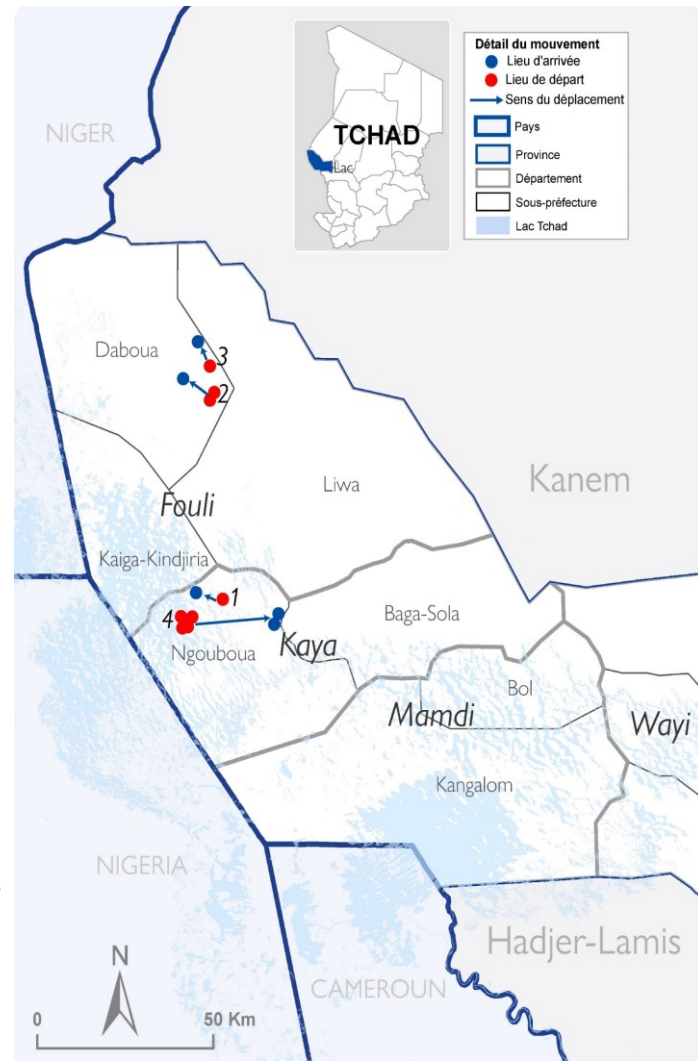
- Suite à plusieurs enlèvements des personnes survenus les 30 août et 11 septembre 2022 dans les villages de Lolia 1 et Filé-Filé (sous-préfecture de Ngouboua, département de Kaya), deux mouvements ont eu lieu :

1) **87 ménages (337 individus)** constitués de PDI ont quitté le village de Lolia 1 (même sous-préfecture) et se sont réfugiés le 04 septembre 2022 dans le site de Tchoukoutalia (même sous-préfecture) (point 1).

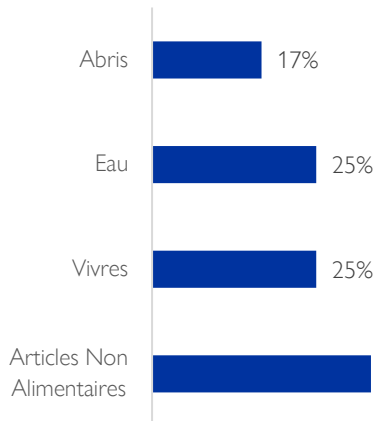
2) **124 ménages (510 individus)**, membres de communautés hôtes, ont quitté les villages de Filé-Filé, Sikléa, Malklé et Tchoukada, situés au sein de la même sous-préfecture, pour se réfugier le 13 septembre 2022 dans le site de Malmairi Darsalam (situé dans la même sous-préfecture)(point 4).

- Suite aux inondations survenues dans les localités de Boulwa et Boudjemirom (Sous-préfecture de Daboua, département de Fouli), **48 ménages (188 individus)** des PDI ont quitté ces lieux pour se réfugier le 11 septembre 2022 dans le site de Koufoua (même sous-préfecture) (point 2).

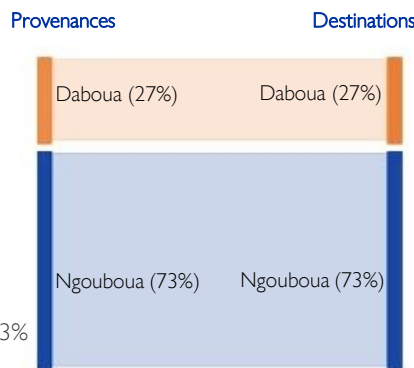
- Dû aux menaces d'attaques des groupes armés non étatiques dans la localité de Bourboura (sous-préfecture de Daboua, département de Fouli), **52 ménages (130 individus)** des PDI ont quitté d'une manière préventive cette localité et se sont installés dans le site de Kindjir Toulo nouvellement créée dans la même sous-préfecture (point 3).



**BESOINS PRIORITAIRES**



**SOUS-PRÉFECTURES DE PROVENANCE ET D'ACCUEIL**



Cette carte n'est fournie qu'à titre d'illustration. Les représentations ainsi que l'utilisation des frontières et des noms géographiques sur cette carte peuvent comporter des erreurs et n'impliquent ni jugement sur le statut légal d'un territoire, ni reconnaissance ou acceptation officielles de ces frontières de la part de l'OIM.

**DÉTAILS DES MOUVEMENTS**

#	Date d'arrivée dans les lieux d'accueil	Population déplacée	Provenance	Catégorie de population avant le déplacement	Sous-préfecture d'accueil	Lieu d'accueil	Cause du mouvement	Mode de transport	Besoins prioritaires		
									Vivres	Eau	Articles non alimentaires
1	04/09/2022	87 ménages, 337 individus	Lolia 1 (Ngouboua)	PDI	Ngouboua	Site de Tchoukoutalia	Mouvement préventif à cause d'enlèvements	À pied et pirogue	Vivres	Eau	Articles non alimentaires
2	11/09/2022	48 ménages, 188 individus	Boulwa et Boudjemirom (Daboua)	PDI	Daboua	Site de Koufoua	Inondations	À pied et à dos d'animal	Articles non alimentaires	Abris	Vivres
3	13/09/2022	52 ménages, 130 individus	Bourboura (Daboua)	PDI	Daboua	Site de Kindjir Toulo	Mouvement préventif à cause de menaces	À pied et à dos d'animal	Eau	Articles non alimentaires	Vivres
4	13/09/2022	124 ménages, 510 individus	Villages Filé-Filé, Sikléa, Malklé, Tchoukada (Ngouboua)	Communautés hôtes	Ngouboua	Site de Malmairi Darsalam	Mouvement préventif à cause d'enlèvements	À pied et à dos d'animal	Abris	Eau	Articles non alimentaires