

31 Жовтня -11 Листопада 2022

ОГЛЯД

Базова оцінка території надає детальні дані щодо кількості та географічного розташування офіційно зареєстрованих внутрішньо переміщених осіб (ВПО). Збір даних для 16-го туру базової оцінки території відбувався з 31 Жовтня по 11 Листопада в 21 області та місті Києві. У охоплених областях кількість зареєстрованих ВПО була зібрана для всіх 106 районів і 982 громад (75 відсотків від загальної кількості громад). Крім того, дані з розбивкою за статтю були надані для 66 відсотків з охоплених громад: з цих територій 63 відсотки ВПО були жіночої статі та 37 відсотків чоловічої статі.

У цьому звіті оцінюється присутність ВПО на рівні громади та області, а також відображається відсоткова зміна рівня ВПО з попереднього раунду. Крім того, у ньому висвітлюється швидкість змін на макрорегіональному рівні та представлені офіційні цифри ВПО на районному рівні за попередні 10 турів.

Глосарій MOM визначає ВПО як осіб або групи осіб, які були змушені втекти чи залишити свої домівки чи місця постійного проживання, зокрема внаслідок або для того, щоб уникнути наслідків збройного конфлікту, ситуації загального насильства, порушення прав людини або природні чи антропогенні катастрофи, і які не перетнули міжнародно визнаний державний кордон. Оперативно для цього опитування інтерв'юери визначають та розуміють ВПО як осіб, які офіційно зареєстровані як втечі зі свого постійного місця проживання через поточну війну в Україні.

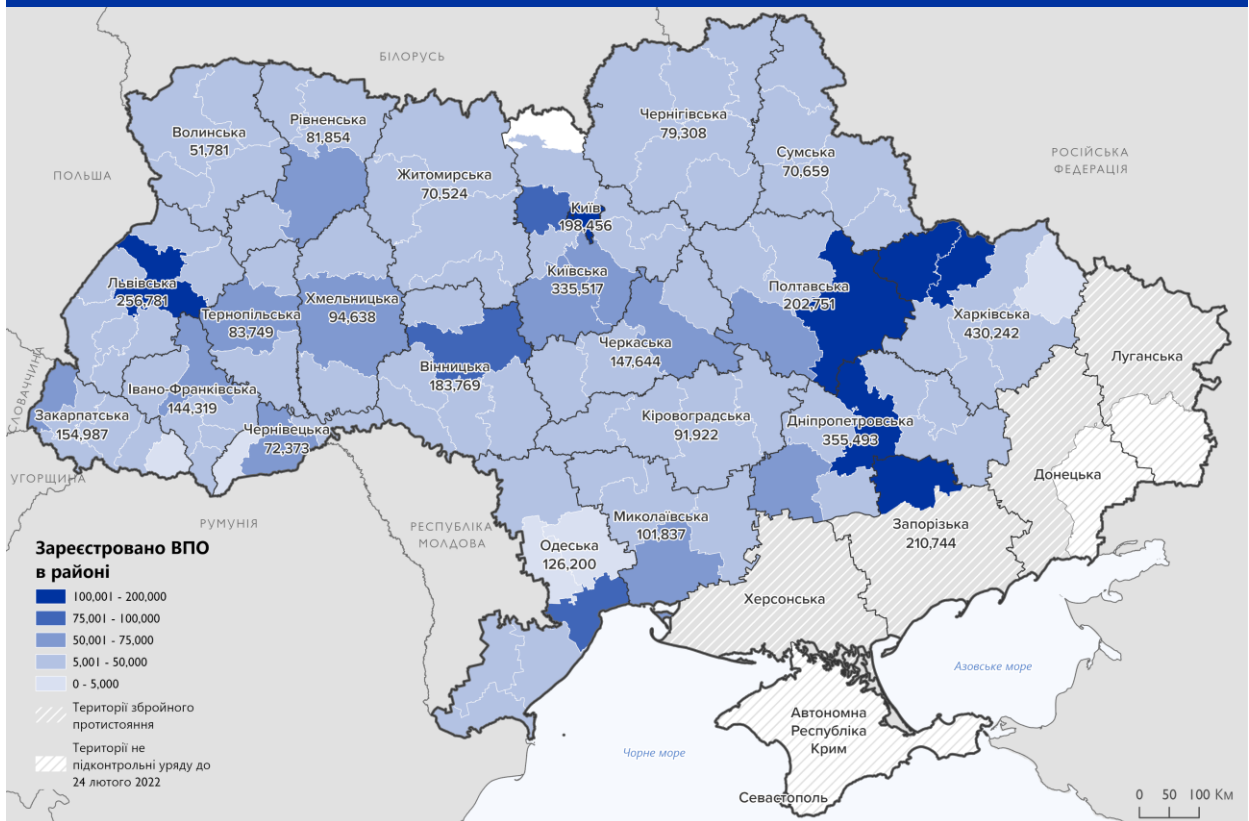
ОСНОВНІ ІНСАЙТИ

- Тур 16 включає інформацію з 982 з 1,319 громад в охоплених областях (74%).
- Серед областей у **Харківській (430,242), Дніпропетровській (355,493) та Київській (335,517)** найбільше переселенців.
- На районному рівні **Київський, Дніпровський, Запорізький, Харківський та Львівський** мають найбільші показники зареєстрованих ВПО – понад 148 000 у кожній.
- Із загальної кількості ВПО більшість були переселенці з **Донецької, Харківської та Луганської** областей.
- З 155 міст, які повідомили про кількість ВПО, **Київ, Запоріжжя, Дніпро, Харків і Львів** зафіксували найвищі показники переміщення.



Зареєстровані ВПО: Звіт про внутрішнє переміщення Тур 16 (Райони)

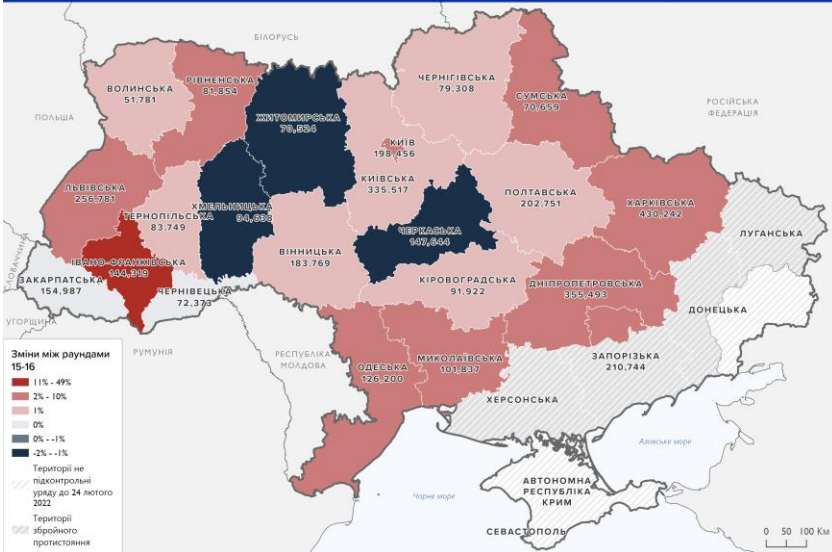
Дата оновлення: 11 листопада 2022
Джерело даних: IOM DTM



ДИСКЛЕЙМЕР: дані в цьому звіті були отримані з офіційних даних ВПО, записаних посадовцями громади. Таким чином, це, ймовірно, означає недостатню кількість тих, хто був змушений залишити свої домівки.

Зареєстрована кількість ВПО за областями: відсоткова зміна між 15-16 турами

Джерело даних: ІОМ DTM
Дата оновлення: 11 листопада 2022



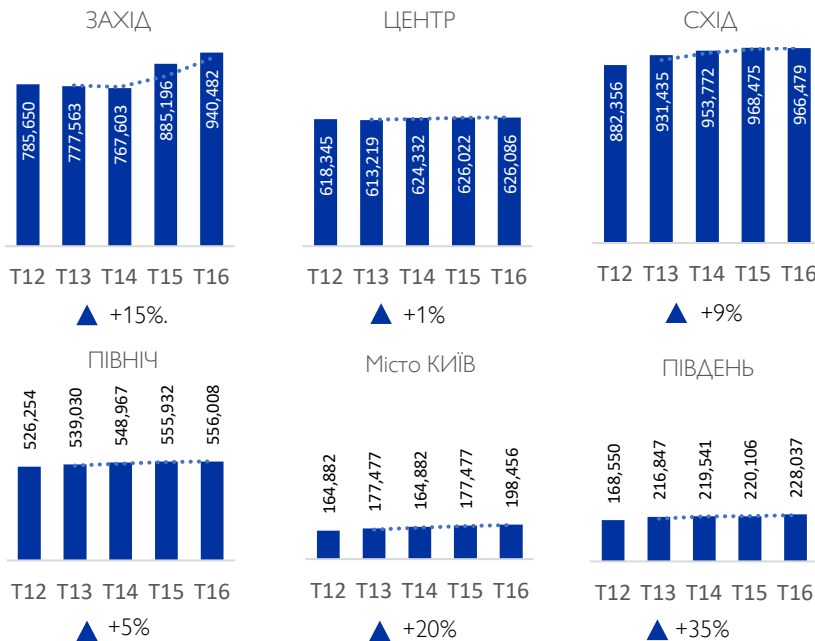
ОСТАННІ ПЕРЕМІЩЕННЯ

З часу проведення попереднього туру офіційна кількість ВПО збільшилася майже на 95,000 осіб (+2.5%). Найбільше зростання кількості зареєстрованих ВПО було зафіксовано у Запорізькій області (+7%), тоді як в інших східних областях спостерігається більш помірний приріст. Ситуація у східних та прифронтових регіонах, однак, залишається нестабільною, оскільки чимало звітів вказують на те, що люди тікають із зон конфлікту та повертаються на звільнені території. Додаткову інформацію про наміри мобільності можна знайти в звіті МОМ про [загальне опитування населення](#).

Помірне зростання спостерігається на заході країни. Однак, ці зміни здебільшого пов'язані зі збільшенням охоплення даних. Івано-Франківська область продемонструвала значне збільшення (+49%, 47,648) загальної кількості зареєстрованих ВПО. Хоча в громадах Івано-Франківської області, які були охоплені попереднім та поточним турами, спостерігалось збільшення кількості зареєстрованих ВПО, яка склала близько +15%

Деякі області Центрального макрорегіону повідомили про незначне зменшення кількості зареєстрованих ВПО, зокрема Хмельницька (-1%) та Черкаська (-2%). Зняття з реєстрації ВПО, однак, не обов'язково означає збільшення кількості повернень.

Офіційна кількість ВПО за макрорегіонами



Зверніть увагу, що дані на рівні громади доступні за запитом

ТЕНДЕНЦІЇ З ЧАСОМ

З серпня 2022 року діяльність зі збору даних МВП охопила всі макрорегіони* України. Інформація про офіційно зареєстровану присутність ВПО тепер доступна для всіх регіонів країни протягом кількох послідовних раундів, що дозволяє відстежувати тенденції в часі.

Східний макрорегіон демонструє найбільше зростання в абсолютному вираженні, досягнувши майже 1 мільйона зареєстрованих ВПО станом на кінець жовтня. Однак, у відносному вираженні, Київ (+28%) та південні області (+30%) були регіонами, які зростали найшвидше. З іншого боку, загальна кількість зареєстрованих ВПО у Західній Україні зростає, що можна пояснити розширенням охоплення місць проживання у цій частині країни.

* До макрорегіонів належать такі області: ЗАХІД: Івано-Франківська, Волинська, Закарпатська, Львівська, Рівненська, Тернопільська, Чернівецька, Хмельницька; ЦЕНТР: Вінницька, Кіровоградська, Полтавська, Черкаська; СХІД: Дніпропетровська, Харківська; ПІВНІЧНА: Чернігівська, Київська, Сумська, Житомирська; ПІВДЕНЬ: Одеська, Миколаївська. Окремо враховується місто Київ.

МЕТОДОЛОГІЯ ТА ДОДАТКА ІНФОРМАЦІЯ

Дані для базової оцінки території збираються через мережу ключових інформаторів (КІ) у межах зони покриття. Помічники збору даних МВП (інтерв'юери) постійно працюють, щоб підтримувати та розширювати мережу контактів КІ, одночасно триангулюючи та перевіряючи дані про зареєстроване переміщення в кожній Громаді.

Для отримання більш детальної інформації про тенденції переміщення та секторальний аналіз потреб див. [Звіт МОМ про внутрішнє переміщення \(Загальне опитування населення\)](#), який містить оцінки на національному та макрорегіональному рівнях, а також інформацію про фактичне переміщення (зареєстровані та незареєстровані ВПО) та потреби з використанням телефонних опитувань та методу рандомізованої вибірки.

Покриття командою МВП та присутність ВПО за областями

Область	Черкаська	Чернігівська	Чернівецька	Хмельницька	Кіровоградська	Місто Київ	Миколаївська	Одеська	Полтавська	Рівненська	Сумська	Вінницька	Волинська	Запорізька	Житомирська	Київська	Тернопільська	Івано-Франківська	Львівська	Закарпатська	Харківська	Дніпропетровська
К-сть ВПО	147,644	79,308	72,373	94,638	91,922	198,456	101,837	126,200	202,751	81,854	70,659	183,769	51,781	210,744	70,524	335,517	83,749	144,319	256,781	154,987	430,242	355,493
% Охоплених громад	100	100	100	100	100	100	100	100	100	100	100	100	100	100	100	99	98	94	90	89	52	34

Офіційна присутність ВПО за районами: 7-16 Тур
Зверніть увагу, що дані на рівні громади доступні за запитом

АДМІНІСТРАТИВНА ОДИНИЦЯ		ОФІЦІЙНА ПРИСУТНІСТЬ ВПО									
Область	Район	Тур 7 27 Червня - 8 Липня	Тур 8 12-24 Липня	Тур 9 25 Липня - 05 Серпня	Тур 10 08-19 Серпня	Тур 11 22 Серпня - 2 Вересня	Тур 12 5-18 Вересня	Тур 13 19-30 Вересня	Тур 14 3-16 Жовтня	Тур 15 17-28 Жовтня	Тур 16 31 Жовтня - 11 Листопада
Черкаська	Черкаський	60,001	60,484	61,276	62,065	62,296	63,542	64,429	64,853	65,309	65,718
	Уманський	37,481	37,740	38,031	38,414	38,568	38,638	38,717	40,670	39,183	39,221
	Золотоніський	15,622	15,670	15,682	15,779	15,848	15,977	13,070	15,969	16,051	13,213
Чернігівська	Звенигородський	29,310	29,365	29,458	29,418	29,584	29,389	29,391	27,653	29,547	29,492
	Чернігівський	33,012	33,365	33,595	33,970	34,104	34,483	35,118	35,437	35,513	35,533
	Корюківський	8,675	8,650	8,711	8,717	8,729	8,709	8,654	8,643	8,680	8,669
	Ніжинський Новгород- Сіверський	19,212	18,983	18,767	18,602	18,498	18,229	18,046	18,033	18,082	18,055
Чернівецька	Прилуцький	10,193	10,329	10,352	10,443	10,503	10,565	10,651	10,752	10,703	10,879
	Чернівецький	60,806	59,975	58,516	59,679	59,528	59,499	59,118	58,772	59,200	59,274
Дніпропетровська	Дністровський	10,577	10,179	9,764	9,462	9,346	9,077	9,017	8,651	8,662	8,659
	Вижницький	5,901	5,725	5,346	5,379	5,371	5,153	5,171	4,622	4,840	4,440
	Дніпровський	124,074	128,464	132,665	138,342	140,027	145,938	151,425	154,234	156,261	158,663
	Кам'янський	29,379	30,356	31,494	32,727	33,281	34,155	35,240	35,780	37,647	37,143
	Криворізький	46,538	49,107	51,860	54,540	55,883	58,273	60,351	61,259	62,458	63,739
	Нікопольський	10,759	11,169	11,365	14,853	16,081	20,767	25,063	27,338	29,539	32,009
	Новомосковський	14,926	15,416	15,643	16,077	16,181	16,521	16,817	17,000	17,230	17,416
Івано-Франківська	Павлоградський	16,926	17,763	18,295	19,005	19,319	19,984	20,637	22,919	21,256	21,581
	Синельниківський	19,122	19,801	20,371	21,318	21,587	22,276	23,219	23,698	24,232	24,942
	Івано- Франківський	50,581	53,738	7,972	55,698	57,917	55,556	58,617	57,803	58,944	57,663
	Калуський	8,052	3,688	4,767	14,238	13,931	7,765	10,150	13,698	10,182	20,476
	Коломийський	20,560	21,118	23,629	20,382	8,040	20,832	19,038	19,757	16,556	29,211
	Косівський	9,932	9,143	-	2,620	2,290	4,884	4,880	3,971	657	9,668
	Надвірнянський	19,469	7,161	7,142	17,059	12,132	12,146	16,672	9,996	10,105	21,987
Харківська	Верховинський	2,229	95	1,726	52	1,552	1,814	1,756	226	227	5,314
	Богодухівський				90,979	93,891	90,264	61,183	61,788	103,482	105,225
	Чугувський				37,908	39,232	40,551	41,983	43,052	44,035	44,780
	Ізюмський				25,033	25,208	25,372	25,540	25,653	25,841	26,094
	Харківський				155,216	159,585	163,995	208,397	216,060	181,221	185,786
	Красноградський				33,930	34,137	34,512	34,951	35,164	35,400	35,631
	Куп'янський Лозівський				3,163	3,156	3,142	3,083	3,044	3,014	3,076
Хмельницька	Лозівський				26,431	27,167	27,952	28,642	29,032	29,397	29,650
	Кам'янець- Подільський	23,037	22,084	22,084	18,430	16,699	16,568	14,483	14,483	13,363	12,982
	Хмельницький	65,846	64,347	64,347	63,586	64,590	64,271	63,551	63,551	61,251	60,760
Кіровоградська	Шепетівський	22,624	22,365	22,365	22,308	22,383	21,942	21,500	21,500	21,255	20,896
	Голованівський	13,055	13,055	13,055	13,086	13,743	13,110	13,110	13,110	12,985	13,001
	Кропивницький	34,735	35,464	34,407	37,644	41,368	39,658	40,066	40,643	41,479	41,472
	Новоукраїнський	10,756	10,829	10,702	11,215	11,846	11,431	11,454	11,566	11,721	11,878
	Олександрійський	23,145	23,380	23,038	24,597	27,268	25,417	25,895	24,800	25,469	25,571
Місто Київ	Київська	Дані недоступні		121,126	139,858	151,069	164,882	177,477	186,317	194,112	198,456
Київська	Білоцерківський	70,804	71,118	72,645	72,900	73,276	73,716	74,046	74,301	73,757	73,420
	Бориспільський	37,208	37,757	38,350	38,583	39,199	39,768	40,646	41,289	44,887	41,955
	Броварський	31,033	31,777	32,494	32,761	33,410	34,398	35,387	36,366	36,840	37,301
	Бучанський	51,058	54,010	57,754	59,157	62,363	66,083	70,475	72,755	71,978	76,258
	Фастівський	26,746	28,496	27,758	28,054	28,443	28,932	29,752	29,874	30,226	30,429
	Обухівський	57,894	57,170	57,626	57,789	58,133	58,698	59,421	59,471	61,779	59,971
Львівська	Вишгородський	13,145	13,453	13,836	13,946	14,311	14,711	15,347	15,700	16,017	16,183
	Червоноградський	17,739	20,560	5,045	13,279	13,580	13,727	12,764	12,832	13,855	15,965
	Дрогобицький	30,032	21,709	20,950	18,060	35,395	34,486	18,813	22,717	23,081	30,952
	Львівський	14,685	11,672	24,422	26,380	26,544	26,790	27,782	27,946	152,149	148,076
	Самбірський	23,704	22,842	22,970	24,088	19,494	24,545	22,723	23,497	24,162	24,356
	Стрийський	7,288	19,818	10,348	35,919	22,436	24,269	19,239	29,964	22,835	21,791
	Яворівський	3,825	5,995	3,830	5,444	3,493	1,391	3,599	1,905	6,011	9,236
Золочівський	5,681	3,477	6,937	6,949	4,293	4,548	5,451	6,515	6,599	6,405	

Офіційна присутність ВПО за районами: 7-16 Тур
Зверніть увагу, що дані на рівні громади доступні за запитом

АДМІНІСТРАТИВНА ОДИНИЦЯ		ОФІЦІЙНА ПРИСУТНІСТЬ ВПО									
Область	Район	Тур 7 27 Червня - 8 Липня	Тур 8 12-24 Липня	Тур 9 25 Липня - 05 Серпня	Тур 10 08-19 Серпня	Тур 11 22 Серпня - 2 Вересня	Тур 12 5-18 Вересня	Тур 13 19-30 Вересня	Тур 14 3-16 Жовтня	Тур 15 17-28 Жовтня	Тур 16 31 Жовтня - 11 Листопада
Миколаївська	Баштанський				10,900	11,907	12,221	12,545	12,545	13,763	13,538
	Миколаївський				35,092	51,091	46,092	56,176	56,176	58,583	54,333
	Первомайський				11,877	14,256	14,981	14,228	14,228	14,336	13,880
	Вознесенський		Дані недоступні			15,408	20,491	20,557	20,268	20,268	12,843
Одеська	Березівський	3,162	3,024	2,935	3,013	3,327	3,484	3,713	3,728	3,845	4,034
	Білгород-Дністровський	5,123	5,259	5,326	5,168	5,430	5,500	5,675	5,731	5,864	5,819
	Болградський	8,173	8,175	8,162	8,156	8,187	8,279	8,389	8,413	8,401	8,425
	Ізмаїльський	12,128	12,155	12,314	12,528	12,680	13,005	13,205	13,304	13,435	13,732
	Одеський	44,113	47,544	51,660	53,741	57,960	63,371	70,268	72,532	76,297	81,380
	Подільський	10,219	9,961	10,141	10,269	10,269	10,353	10,342	10,359	10,479	10,527
Полтавська	Роздільнянський	2,133	2,137	2,162	2,398	2,995	2,274	2,038	2,257	2,260	2,283
	Кременчуцький	47,447	47,785	48,360	49,030	49,521	50,279	50,543	50,859	51,558	51,836
	Лубенський	23,056	23,194	23,363	23,447	23,546	23,546	23,360	23,309	23,496	23,534
	Миргородський	25,992	26,167	26,394	26,706	26,706	26,969	27,062	27,028	27,164	27,157
Рівненська	Полтавський	93,815	94,702	95,840	96,654	97,222	98,217	98,713	99,069	99,778	100,224
	Дубенський	11,863	10,659	12,940	13,010	12,778	13,163	13,242	13,303	13,609	13,817
	Рівненський	29,582	39,488	47,138	47,754	48,149	49,419	50,099	50,562	51,477	52,079
	Сарненський	6,697	7,769	8,931	8,927	9,127	9,201	9,321	9,389	9,406	9,439
Сумська	Вараський	4,028	6,015	6,038	6,050	6,050	6,369	6,426	6,462	6,493	6,519
	Конотопський	5,163	5,397	5,582	5,859	6,077	6,351	6,564	6,564	6,808	6,808
	Охтирський	10,251	10,693	11,998	12,438	12,737	13,213	13,778	13,836	14,286	14,385
	Роменський	7,186	7,618	7,439	7,459	7,525	7,580	7,634	7,634	7,727	7,725
Тернопільська	Шосткинський	4,374	5,084	5,687	6,411	6,861	7,325	8,072	9,230	9,455	9,654
	Сумський	16,266	18,778	20,466	20,602	21,461	23,256	25,674	30,819	31,529	32,087
	Чортківський	21,609	20,130	19,352	20,831	20,588	19,923	20,644	19,040	19,068	19,138
	Кременецький	12,549	11,722	11,634	11,677	11,665	11,443	11,632	11,338	11,402	11,005
Вінницька	Тернопільський	51,046	51,113	50,933	53,410	53,493	52,139	54,252	52,554	53,036	53,606
	Гайсинський	22,207	30,535	32,236	30,671	31,018	32,478	32,114	31,708	30,146	30,203
	Хмільницький	17,428	20,636	24,231	21,582	21,560	21,732	21,542	21,644	21,744	21,825
	Могилів-Подільський	16,720	17,099	22,813	16,816	16,997	17,251	15,198	17,494	14,362	17,387
	Тульчинський	14,477	16,024	17,450	16,553	16,309	16,528	16,449	16,599	16,667	16,505
	Вінницький	94,161	75,495	79,536	77,848	78,009	78,790	75,492	79,749	80,071	80,824
Волинська	Жмеринський	12,295	16,073	17,598	16,105	16,334	15,393	16,614	17,609	19,292	17,025
	Камінь-Каширський	3,875	3,875	5,482	5,471	5,414	5,305	5,305	5,296	5,305	5,258
	Ковельський	16,075	15,948	15,902	14,609	14,628	14,549	14,546	14,485	14,546	14,507
	Луцький	25,598	25,650	25,780	27,632	27,786	19,668	19,442	19,774	19,442	19,914
Закарпатська	Володимир-Волинський	13,043	13,021	12,972	12,148	12,122	12,063	12,014	12,044	12,014	12,102
	Берегівський	17,185	10,768	16,127	14,686	9,126	9,509	14,149	13,193	18,979	17,118
	Хустський	23,096	15,198	30,690	29,752	18,934	18,578	18,719	8,872	21,555	21,980
	Мукачівський	46,240	11,183	48,878	47,472	47,428	45,926	48,754	48,934	49,138	46,641
	Рахівський	2,300	3,734	3,390	2,900	2,500	7,049	7,037	4,932	4,937	3,653
	Тячівський	13,054	21,410	13,353	13,711	13,765	14,410	12,917	13,176	13,670	13,493
Запорізька	Ужгородський	62,289	63,584	62,991	63,423	66,230	66,673	64,740	61,843	47,185	52,102
	Бердянський	18,974	18,880	18,803	18,754	18,679	18,337	18,484	18,430	18,145	18,346
	Мелітопольський	6,953	6,911	6,860	5,487	6,820	5,725	6,692	6,664	5,662	5,246
	Пологівський	6,602	6,560	9,659	11,515	9,623	9,603	9,559	9,553	9,567	7,567
Житомирська	Василівський	4,603	4,520	4,438	3,902	4,342	3,443	4,011	3,969	3,278	3,907
	Запорізький	113,256	124,219	128,342	132,367	138,834	141,546	156,158	159,135	160,810	175,678
	Бердичівський	11,767	11,441	11,381	11,218	6,692	10,914	10,646	9,837	9,218	8,762
	Коростенський	10,371	10,403	11,096	11,318	17,954	11,947	12,019	11,981	11,923	12,020
Житомирська	Новоград-Волинський	9,807	9,528	9,016	8,648	13,891	8,239	7,929	7,545	7,590	6,931
	Житомирський	43,300	42,772	43,808	43,862	36,222	43,360	43,233	42,875	42,791	42,811

ДИСКЛЕЙМЕР:

Думки, висловлені у звіті, не обов'язково відображають погляди Міжнародної організації з міграції (МОМ). Використовувані позначення та подання матеріалу в усьому звіті не означають вираження будь-якої думки з боку МОМ щодо правового статусу будь-якої країни, території, міста чи області, або їх влади, або стосуються їх кордонів чи кордонів.

МОМ Україна дякує своїм партнерам за постійну підтримку.

