

PROVINCE DU LAC

Le suivi des urgences a pour but de recueillir des informations sur les mouvements importants et soudains de populations. Les informations sont collectées à travers des entretiens avec des informateurs clés ou des observations directes. Ce tableau de bord présente les informations sur les mouvements de personnes survenus durant la période du 24 février au 27 mars 2022 dans la province du Lac.

Depuis le début de l'année 2022, plusieurs incidents ont été observés dans la province du Lac occasionnant un grand nombre de déplacements. Durant la période du 24 février au 27 mars 2022 couverte par ce rapport, 6 161 personnes (1 698 ménages) ont été affectées par des déplacements, soit 56 pour cent de moins comparé à la période du 10 janvier au 21 février 2022 couverte par [le rapport synthétique précédent](#). Ces déplacements ont été soit causés par des attaques armées (45%), soit préventifs par peur (44%) ou des enlèvements (11%). Il est à noter que ces personnes sont constituées de personnes déplacées internes et que 71 pour cent se sont déplacées à l'intérieur de leurs sous-préfectures. Cela signifie que lors de leur déplacement, ces personnes n'ont pas quitté leur sous-préfecture d'origine (voir le tableau 1). Seules les personnes sujettes à des incidents dans la sous-préfecture de Ngouboua se sont réfugiées dans d'autres sous-préfectures. Les détails de tous les mouvements sont à trouver sur la page 2. Les besoins prioritaires de ces personnes déplacées comprennent l'accès aux articles non alimentaires (33%), vivres (24%) et à l'eau (19%).


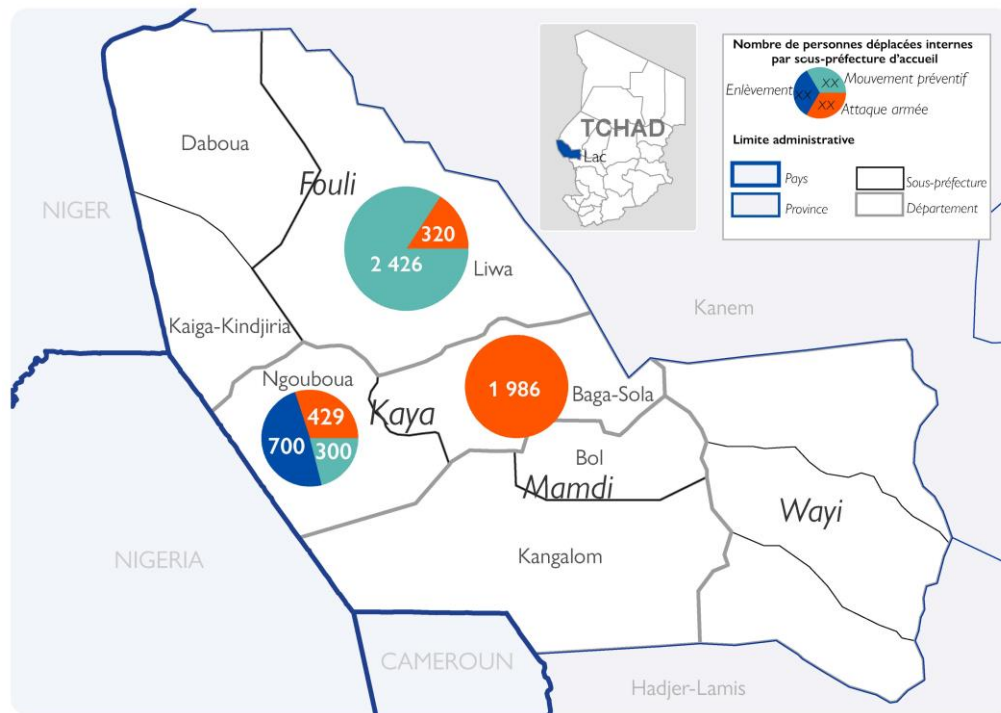
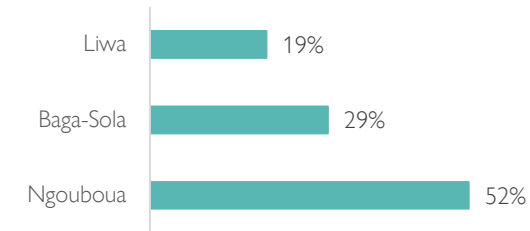


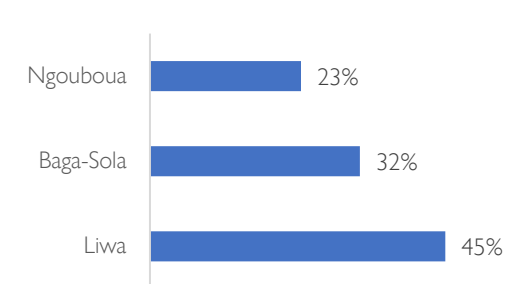
Tableau 1. Répartition des personnes déplacées par sous-préfecture d'origine et d'accueil

Sous-préfecture d'origine	Sous-préfecture d'accueil	Ménages	Individus
Baga-Sola	Baga-Sola	500	1 786
Liwa	Liwa	287	1 170
Ngouboua	Ngouboua	453	1 429
	Liwa	408	1 576
	Bagasola	50	200
Total		1 698	6 161

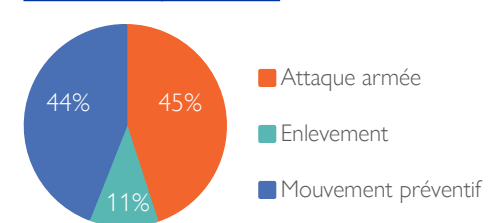
Sous-préfectures de provenance



Sous-préfectures d'accueil



Motifs de déplacements



Cette carte n'est fournie qu'à titre d'illustration. Les représentations ainsi que l'utilisation des frontières et des noms géographiques sur cette carte peuvent comporter des erreurs et n'impliquent ni jugement sur le statut légal d'un territoire, ni reconnaissance ou acceptation officielles de ces frontières de la part de l'OIM.

Tableau 2. Détails des mouvements observés

#	Date du déplacement	Population déplacée	Provenance	Catégorie de population	Sous-préfecture d'accueil	Lieu d'accueil	Cause du mouvement	Mode de transport
1	24/02/2022	170 Ménages 429 Individus	Ngouboua	PDI	Liwa	Kargaya	Attaque armée	À pied et à dos d'animal
2	26/02/2022	408 Ménages 1576 Individus	Koubaya (Ngouboua)	PDI	Liwa	Kaya boulla	Mouvement préventif	À pied et à dos d'animal
3	05/03/2022	50 Ménages 200 Individus	Kimé et kairom (Ngouboua)	PDI	Bagasola	Boudoutouba	Attaque armée	À pied et à dos d'animal
4	14/03/2022	217 Ménages 850 Individus	Dlakayarom (Liwa)	PDI	Liwa	Tchoukou ngaram	Mouvement préventif	À pied et à dos d'animal
5	17/03/2022	500 Ménages 1786 Individus	Tchoukou tchouloum (Bagasola)	PDI	Bagasola	Dlerom karounga	Attaque armée	À pied et à dos d'animal
6	20/03/2022	86 Ménages 300 Individus	Kolla (Ngouboua)	PDI	Ngouboua	Ngouboua koura 2	Enlèvement	À pied et à dos d'animal
7		197 Ménages 700 Individus	Kolla (Ngouboua)			Fourkoulom		
8		70 Ménages 320 Individus	Selia (Liwa)			Liwa		

Besoins prioritaires

