

L'OIM, à travers l'outil de **Suivi des flux de populations** (*Flow Monitoring*) de la Matrice de suivi des déplacements (DTM), récolte des données à des points d'entrée, de sortie et de transit clés, afin de mieux comprendre les mouvements de populations à travers l'**Afrique de l'Ouest et du Centre**. Le suivi des **flux de population** est une activité qui permet de quantifier et de qualifier les flux et tendances de mobilités, les profils des migrants, et les expériences et routes migratoires. Depuis **2016**, plusieurs points de suivi des flux de populations (FMP) ont été progressivement installés dans d'importantes localités du **Mali** pour faire le suivi des flux migratoires dans le pays.

Durant le mois de février 2022, au total 35 307 migrants ont été observés au niveau des différents points de suivi des flux transfrontaliers (20 351 individus entrant au Mali par les FMP et 14 956 individus sortant du Mali par les FMP). La moyenne journalière des flux est de 1 261 soit une hausse de 14 pour cent par rapport au mois précédent.

Les flux entrants ont augmenté de 4 pour cent par rapport au mois précédent et les flux sortants de 3 pour cent. Cette hausse a plus concerné les points de suivi de **Heremakono** (région de Sikasso) et **Wabaria** (Gao), une tendance expliquée par la découverte de nouveaux sites d'orpaillages. Un changement d'itinéraire des migrants nigériens au point de Benena à celui de Wabaria a été également noté au cours de cette période.

Au cours de cette période, le Burkina Faso (51%), le Mali (42%), la Mauritanie (3%), l'Algérie (2%) et le Niger (1%), étaient les principaux pays de provenance des flux. Le Mali (58%), le Burkina Faso (28%), l'Algérie (10%) et la Mauritanie (3%), étaient les principales destinations. Les hommes adultes représentaient la part la plus importante (86%), contre 10 pour cent de femmes adultes et quatre pour cent de mineurs. Environ 1 273 personnes présentant des vulnérabilités ont été observées. La majorité étaient des mineurs non accompagnés (82%).

➔ 58% Flux entrant au Mali

➔ 32% Flux sortants au Mali

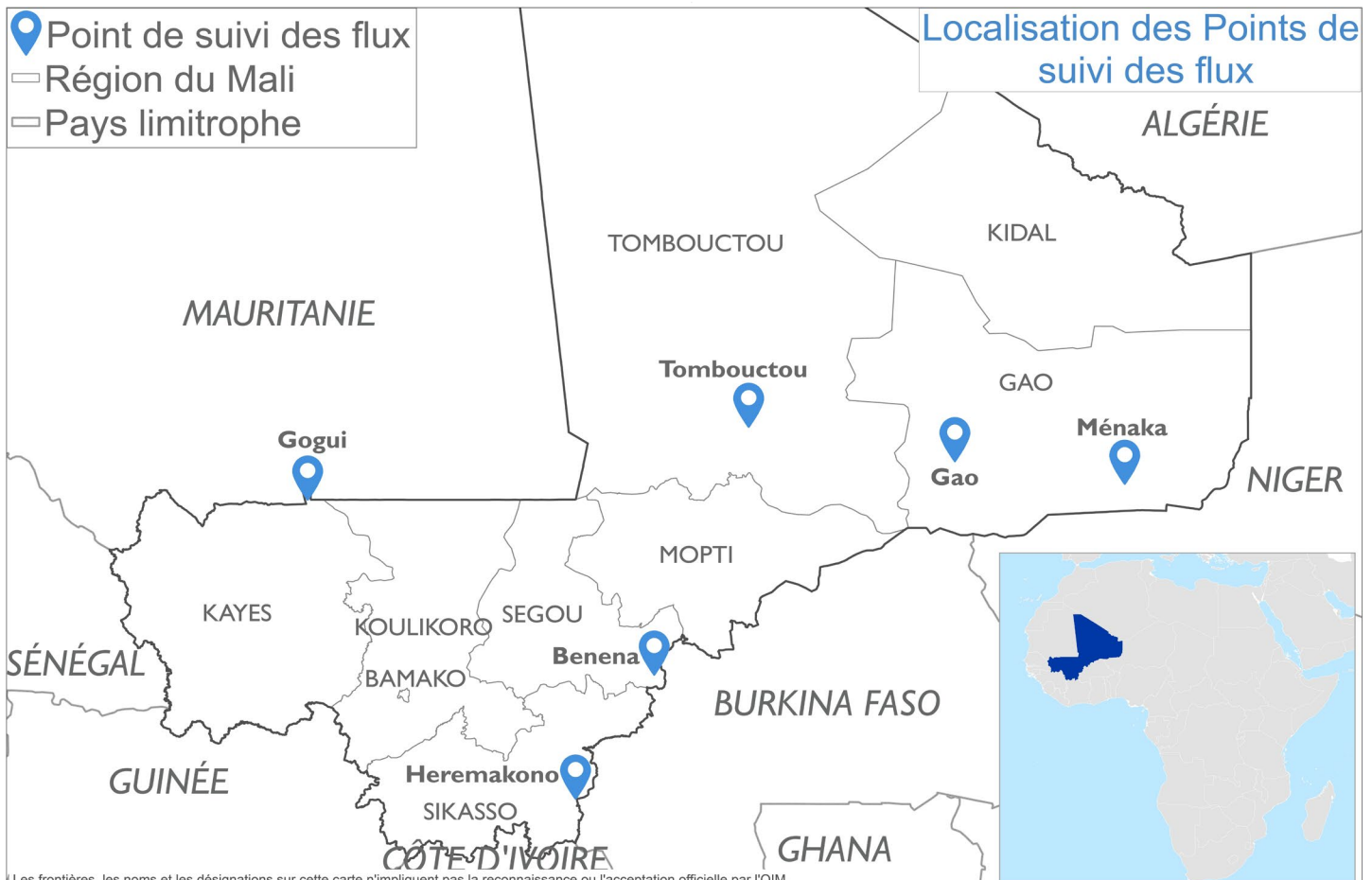
🚶 1 261 Moyenne par jour

📈 14% de hausse par rapport à Janvier 2022

👤 1 273 Personnes vulnérables

🚌 86% Moyen de transport le plus utilisé

📍 7 FMP actifs au Mali



ORGANISATION INTERNATIONALE POUR LES MIGRATIONS (OIM)

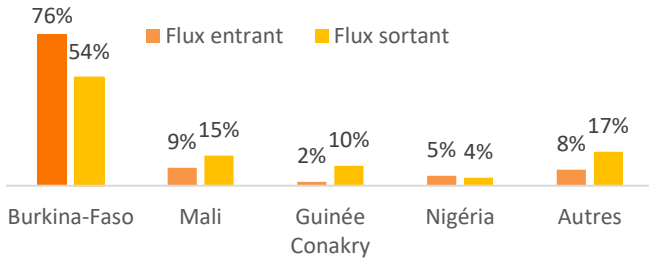
Contact: dtmmali@iom.int - <https://migration.iom.int> - <https://dtm.iom.int/mali> - <https://displacement.iom.int/mali>

Pour toute information extraite de ce document, qu'elle soit citée, paraphrasée, ou utilisée de quelque manière que ce soit, la source doit être mentionnée comme suit: "Source: Organisation Internationale pour les Migrations [Mois, Année], Matrice de Suivi des Déplacements (DTM)"



Projet financé par l'Union européenne
 Projet mis en oeuvre par l'OIM

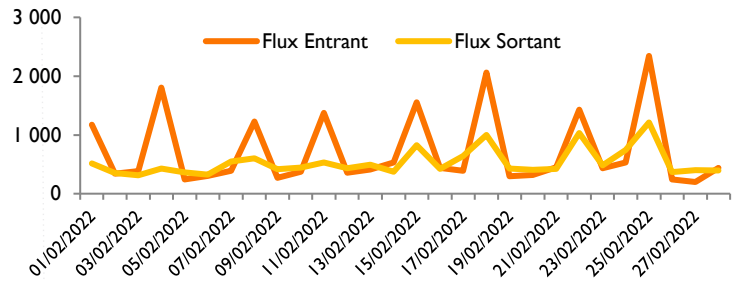
PRINCIPALES NATIONALITES DES MIGRANTS



Durant le mois de février 2022, les ressortissants burkinabés, maliens, guinéens, ivoiriens et nigériens représentent 89 pour cent des migrants identifiés aux points de suivi des flux.

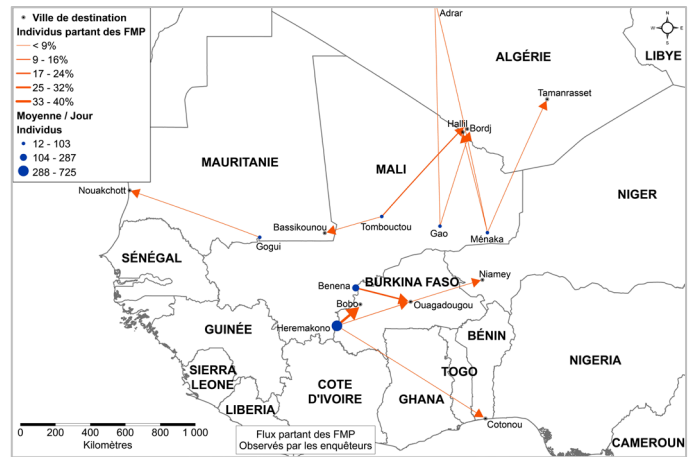
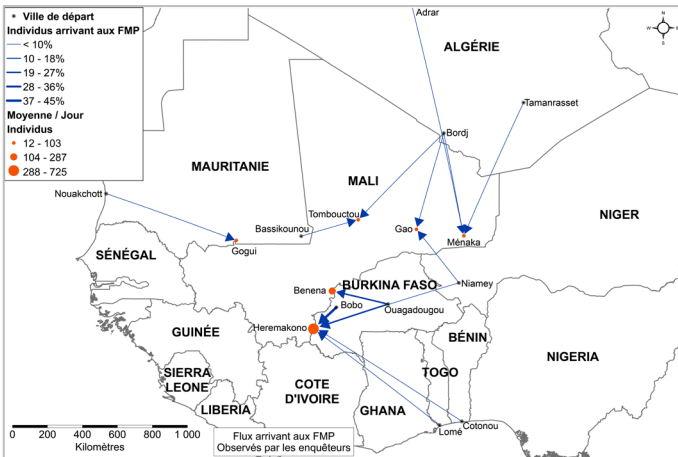
Depuis le début de l'année 2020, des flux de migrants saisonniers en provenance du Burkina Faso continuent d'augmenter de façon considérable. Ces migrants ont le plus souvent l'intention de se rendre dans les sites d'orpaillage à l'intérieur du Mali.

ÉVOLUTION MENSUELLE DES FLUX D'INDIVIDUS OBSERVÉS



Au niveau du point de suivi de Heremakono la moyenne journalière des flux a connu une hausse de 20 pour cent. De même, à Gao, la moyenne des flux du point de suivi de Wabaria a également augmenté de 57 pour cent au cours de ce mois. Cette hausse des flux est principalement liée à la découverte de nouveaux sites d'orpaillages.

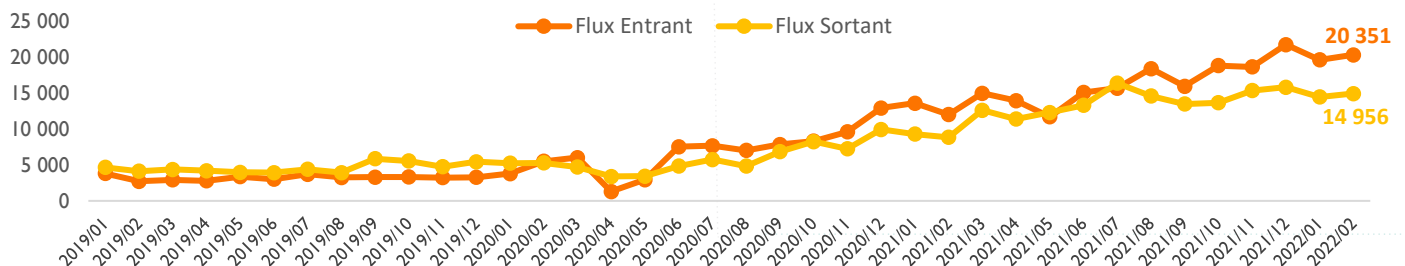
De même, au cours du mois de février, la moyenne journalière des flux observés au point de suivi de Tombouctou a connu une augmentation (21%) par rapport au mois précédent.



Source : ESRI. Cette carte n'est fournie qu'à titre d'illustration. Les représentations ainsi que l'utilisation des frontières et des noms géographiques sur cette carte peuvent comporter des erreurs et n'impliquent ni jugement sur le statut légal d'un territoire, ni reconnaissance ou acceptation officielles de ces frontières de la part de l'OIM.

Les mesures adoptées au début du COVID 19 ont eu un impact considérable sur les flux migratoires observés au Mali et sur la mobilité de manière générale. Au cours de l'année 2021, une augmentation progressive de flux est notée de manière générale comparé aux années précédentes, avec un niveau dépassant les différents pics observés depuis 2016. Il est à noter toutefois qu'à partir de février 2020, un accent particulier a été mis sur la prise en compte des migrants saisonniers (agricole et orpaillage traditionnel) au niveau des FMP concernés par cette catégorie de migration.

ÉVOLUTION DES FLUX ENTRANTS ET SORTANTS JAN 2019 – FEV 2022



ORGANISATION INTERNATIONALE POUR LES MIGRATIONS (OIM)

Contact: dtmmali@iom.int - <https://migration.iom.int> - <https://dtm.iom.int/mali> - <https://displacement.iom.int/mali>
Pour toute information extraite de ce document, qu'elle soit citée, paraphrasée, ou utilisée de quelque manière que ce soit, la source doit être mentionnée comme suit: "Source: Organisation Internationale pour les Migrations [Mois, Année], Matrice de Suivi des Déplacements (DTM)"