



MÉTHODOLOGIE





	Évaluation menée sur le terrain	
	Évaluation menée auprès d'informateurs clés par téléphone	

RÉSUMÉ DE L'ÉVÉNEMENT

Le suivi des urgences a pour but de recueillir des informations sur les mouvements importants et soudains de populations, ainsi que sur des urgences sécuritaires et climatiques. Les informations sont collectées à travers des entretiens avec des informateurs clés et des observations directes.

A la suite d'un incendie d'origine inconnue, survenu le 26 juin 2022 dans le quartier Bouboumari, situé dans le village de **Ngouboua** (sous-préfecture de Ngouboua, département de Kaya dans la province du Lac), la DTM a effectué une collecte des données afin d'évaluer l'impact de cet incendie. **Ce feu a affecté 84 ménages de 251 individus**, causé des dommages critiques aux maisons et engendré la perte de stocks des produits agricoles et des articles non alimentaires. Les personnes affectées par l'incendie sont en majorité sans abri et ont besoin d'une aide urgente.

OBSERVATIONS ET ANALYSE

	Les 84 ménages affectés par l'incendie ont perdu une grande partie de leur articles non alimentaires. Ils ont rapporté des besoins importants en articles non alimentaires notamment les couvertures, les nattes, les ustensiles de cuisine et les récipients de stockage d'eau.
	Le feu a causé d'importants dégâts aux stocks des produits agricoles, qui constitue les principaux moyens de subsistance de la communauté.
	L'incendie a entièrement détruit les maisons de 64 ménages de 170 individus, qui sont actuellement sans abris. Les maisons du reste des personnes affectées (20 ménages de 81 individus) ont été partiellement endommagées par le feu.
	Les groupes les plus vulnérables signalés comprennent 07 femmes chefs de ménage, 30 femmes enceintes et allaitantes et 10 personnes âgées de plus de 60 ans.

BESOINS PRINCIPAUX DES MÉNAGES AFFECTÉS PAR L'INCENDIE



Articles non alimentaires



Vivres



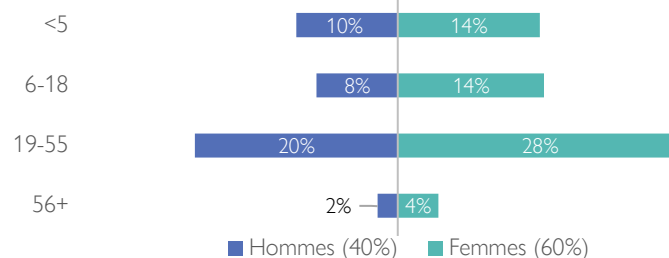
Abris

DÉMOGRAPHIE



84 ménages (251 individus) affectés par l'incendie

Fig.1 : Désagrégation par âge et sexe des personnes affectées par l'incendie dans le quartier de Boudoumari



Cette carte n'est fournie qu'à titre d'illustration. Les représentations ainsi que l'utilisation des frontières et des noms géographiques sur cette carte peuvent comporter des erreurs et n'impliquent ni jugement sur le statut légal d'un territoire, ni reconnaissance ou acceptation officielles de ces frontières de la part de l'OIM.



Incendie à Boudoumari ©OIM Tchad/Haoua Mahamat 2022