

 Évaluation menée sur le terrain

 Évaluation menée auprès des informateurs clés par téléphone 

L'objectif de l'outil de suivi des urgences est de rassembler des informations sur les mouvements significatifs et soudains de populations. Ce tableau de bord présente des informations sur des mouvements déplacements de personnes survenus entre le 30 mai et 05 juin 2022 dans 2 localités de l'arrondissement du Mokolo (département du Mayo-Tsanaga) dans la région de l'Extrême-Nord.

 **76 Ménages déplacés**
440 Individus déplacés

4 Mouvements

 **Attaques dans les villages d'origine**

RÉSUMÉ DES ÉVÉNEMENTS

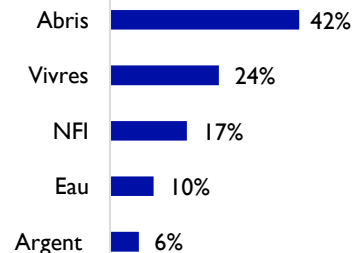
Depuis plusieurs mois, les incursions et attaque se sont intensifiées dans l'arrondissement de Mokolo. Ainsi, dans la nuit de lundi 30 au mardi 31 mai 2022, des Groupes Armées Non Étatiques (GANÉ) ont attaqué la localité de **Itawa** dans la commune de Mokolo, le bilan fait état de nombreux morts coté civil et des dégâts matériels considérables. Ces attaques ont conduit aux déplacements suivants :

- Le 31 mai 2022 le site de **Ouro Tadaï** à enregistré l'arrivée de **6 ménages** constitué de **50 individus** en provenances des localités de **Bigdé I, Doulon et Tourou Centre**. Tous ces sont déplacées par crainte de l'insécurité dans leurs localités d'origine.
- Entre le 3 et le 5 juin 2022, **70 ménages** soit **390 individus** ont effectué un déplacement de **Itawa** vers la localité de **Tourou centre** par crainte pour leur sécurité.

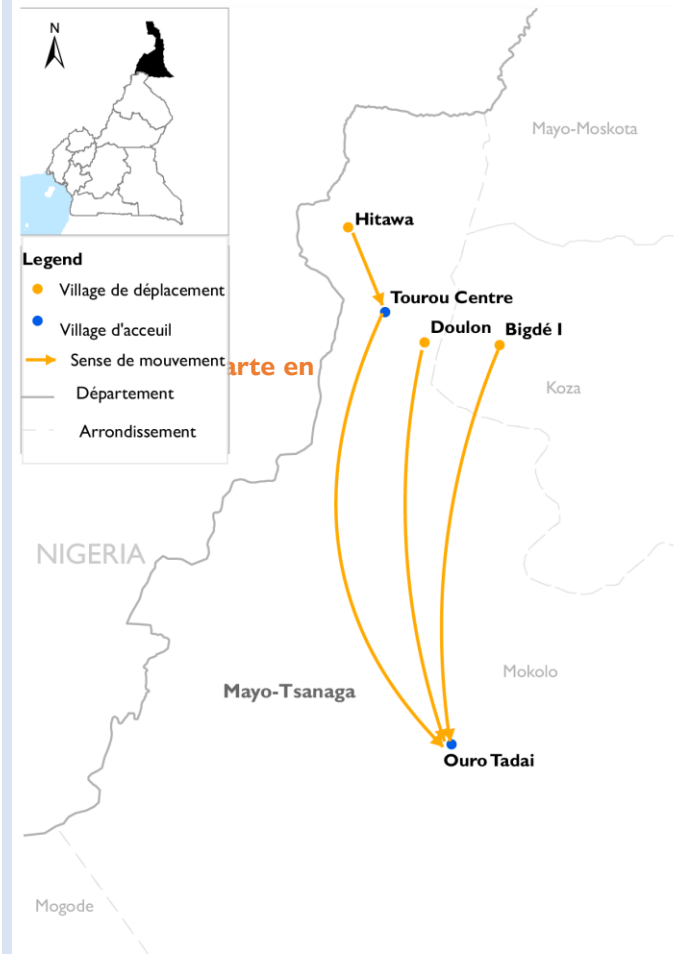
DETAIL DES MOUVEMENTS

Arrondissement Départ / accueil	Localités de provenance	Nombre d' individus	Nombre de ménage	Lieu d'accueil	Date d'arrivée
Mokolo	Bigdé I	12	1	Ouro Tadaï	31-mai-22
Mokolo	Doulon	12	1	Ouro Tadaï	01-juin-22
Mokolo	Tourou Centre	26	2	Ouro Tadaï	02-juin-22
Mokolo	Hitawa	390	70	Tourou Centre	03 au 05 juin 22

APERÇUS DES BESOINS PRIORITAIRE



La situation sécuritaire est relativement calme dans les zones de déplacement, mais l'on note un nombre croissant d'incidents sécuritaires au cours des derniers mois dans la zone de Tourou. Bien que l'accès soit possible par tout type de véhicule en saison sèche et pluvieuse, il est indispensable de vérifier l'accessibilité des zones et de prendre attaches avec les autorités administratives et locales avant tout déplacement.



Cette carte n'est fournie qu'à titre d'illustration. Le tracé des frontières et les noms indiqués sur cette carte n'impliquent aucune approbation ou acceptation officielle de la part de l'Organisation internationale pour les migrations.