

 Évaluation menée sur le terrain  
 Évaluation menée auprès des informateurs clés par téléphone 

L'objectif de l'outil de suivi des urgences est de rassembler des informations sur les mouvements significatifs et soudains de populations. Ce tableau de bord présente des informations sur des mouvements de déplacement survenus entre le 5 et 18 avril 2022 dans 4 localités du département du **Mayo-Tsanaga** région de l'**Extrême-Nord**).

### RÉSUMÉ DE L'ÉVÈNEMENT



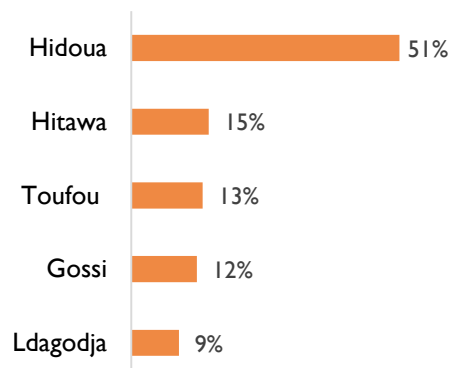
#### POPULATION DÉPLACÉE:

**88 ménages (estimations)**

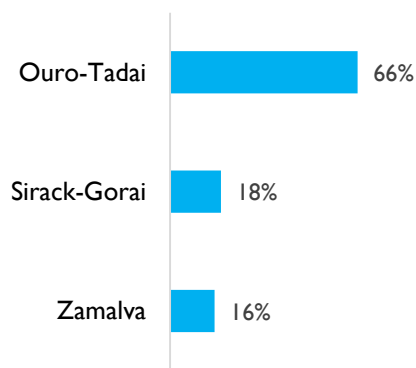
**695 personnes (estimations)**

Entre le 5 et le 18 avril 2022, plusieurs attaques de groupes armés non étatiques (GANE) ont été observés dans plusieurs localités de la commune de Mokolo (département du Mayo-Tsanaga) occasionnant le déplacement préventif de **88 ménages (695 personnes)** parmi les populations des localités d'Hidoua, Hitawa, Toufou, Gossi vers les localités d'Ouro Tadaï, Sirack-Gorai, Zamalva, situés dans la même commune. La majorité des populations déplacées vivent dans des sites de déplacement, tandis qu'un certain nombre de ménages déplacés vivent au sein de familles d'accueil.

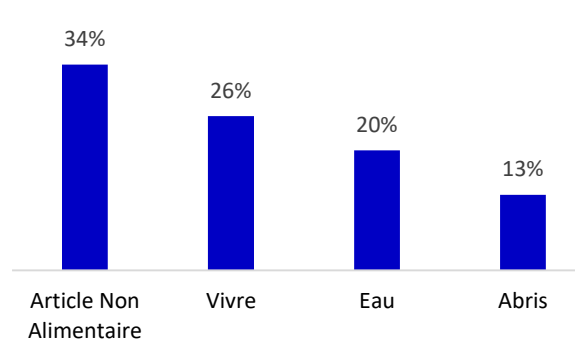
#### LOCALITÉS DE PROVENANCE



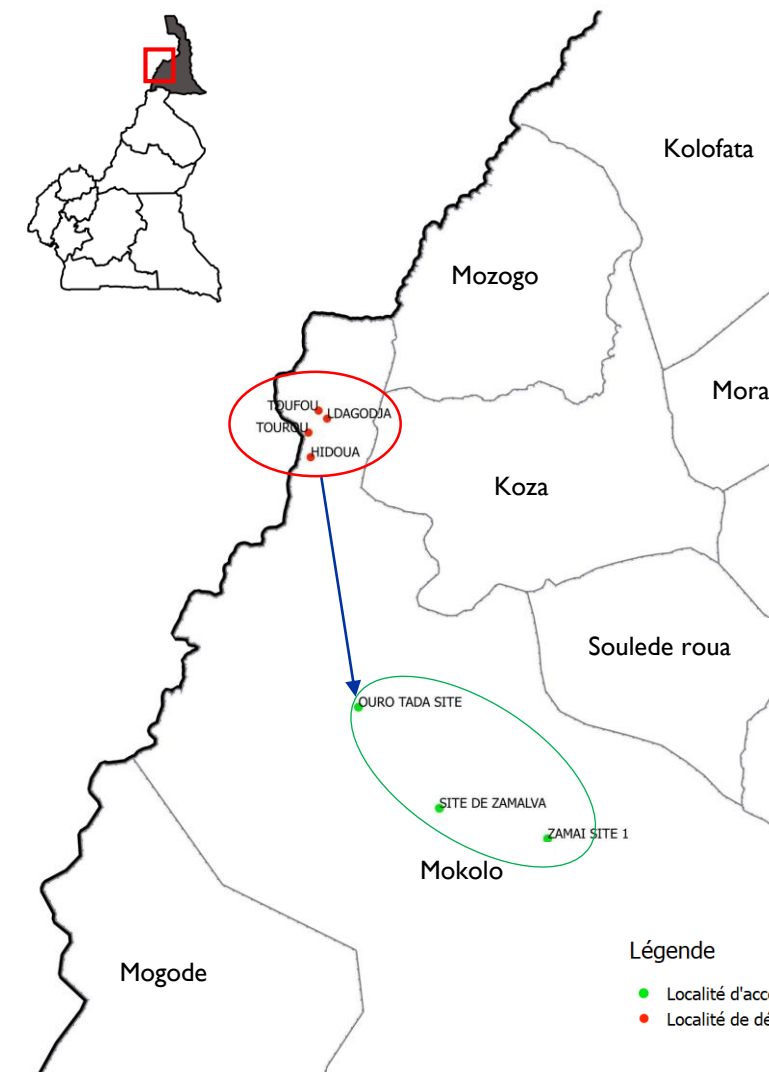
#### LOCALITÉS D'ACCEUIL



#### BESOINS PRIORITAIRES



Les localités d'accueil sont actuellement accessibles par tout type de véhicule. Depuis les arrivées, aucune assistance humanitaire n'a été apporté à la population déplacée. Une évaluation multisectorielle permettrait de faire une évaluation plus précise de l'ampleur des déplacements et de mieux comprendre les besoins des populations déplacées.



Cette carte est uniquement présentée à titre illustratif. Les noms et les frontières de cette carte n'impliquent ni l'approbation ni l'acceptation officielle de la part de l'OIM.