

Contexte et méthodologie

Depuis 2018, les régions de Maradi, Tahoua et Tillabéri du Niger ont été affectées par un grand nombre de mouvements de personnes déplacées du aux multiples situations sécuritaires. L'Organisation Internationale pour la Migration (OIM) au Niger, en son rôle de coordinateur de groupe de travail abri et bien non-alimentaire (GTABNA) et en lien avec ses activités de réponse humanitaire, a mené les Évaluations des Villages (*Village Assessment Survey*) à travers la Matrice de suivi des déplacements (*Displacement Tracking Matrix*) dans ces régions fragiles pour collecter des informations sur l'ampleur, l'évolution, les tendances des déplacements internes, l'accès aux services de base et les besoins humanitaires des populations affectées, permettant ainsi au gouvernement du Niger et aux partenaires humanitaires de mener une réponse humanitaire mieux ciblée et adaptée. Les évaluations DTM sont menées au travers de questionnaires à destination d'informateurs clés ayant une connaissance approfondie de la situation des personnes déplacées internes (PDI). Le présent tableau de bord offre un résumé des résultats clés de la deuxième ronde d'évaluations DTM menée du 3 avril au 31 mai 2021 dans 68 localités (réparties dans 3 régions, 10 départements et 19 communes) accueillant des PDI.

Aperçu des déplacements

Motifs de déplacement

99% 1%

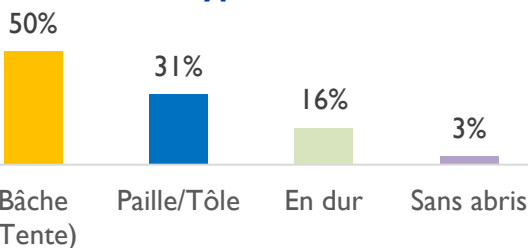
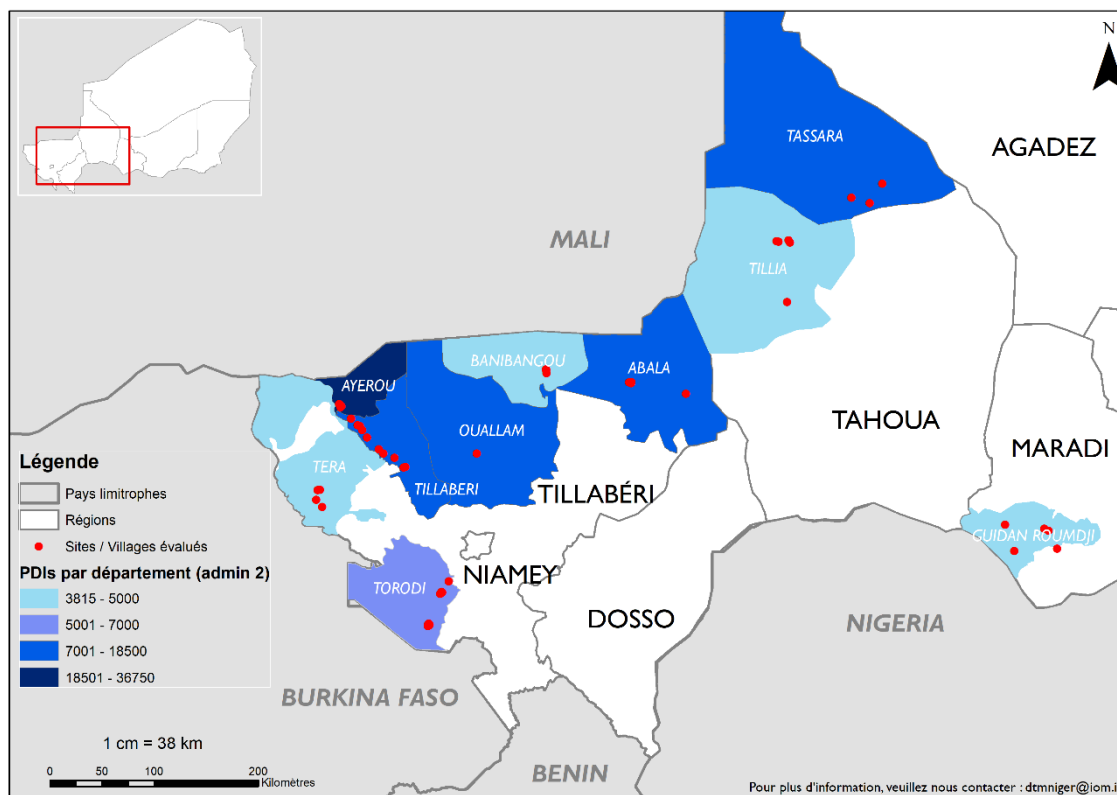
- Situation sécuritaire
- Catastrophes naturelles

Types de sites

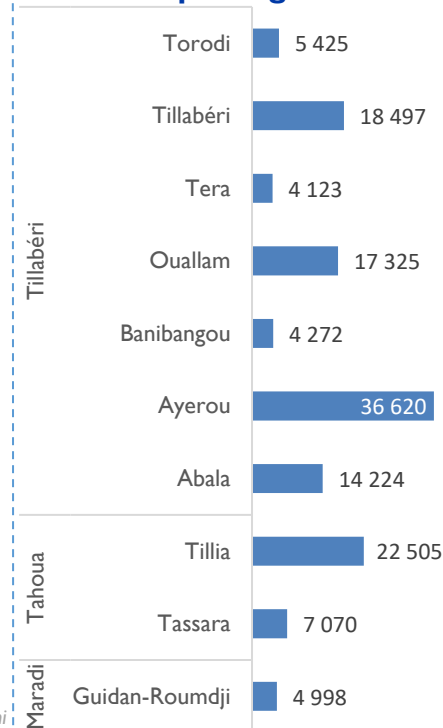
51% des PDI sont hébergés au sein des communautés hôtes

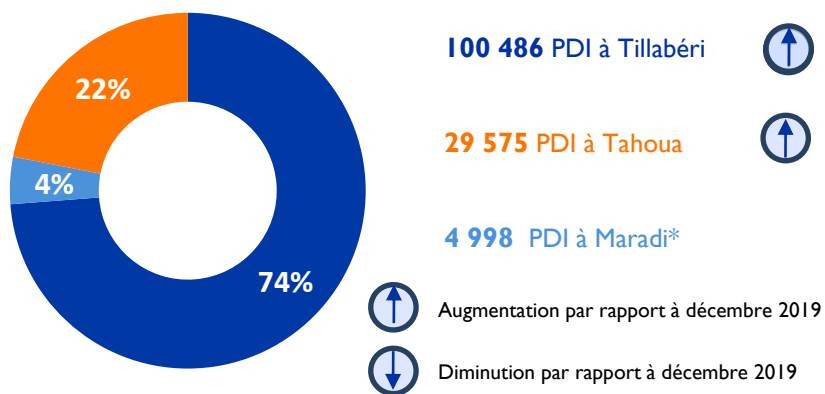
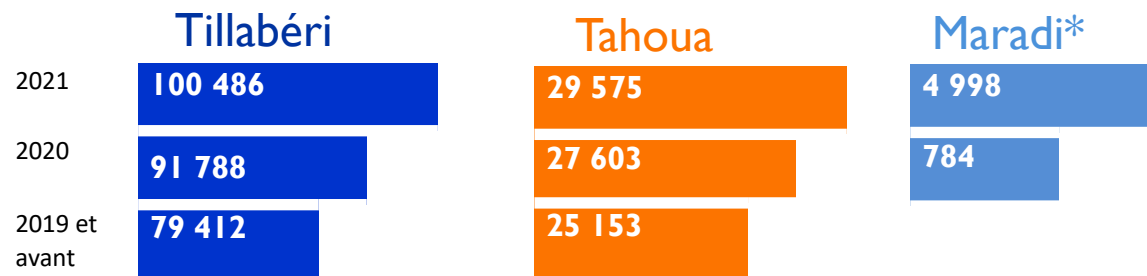
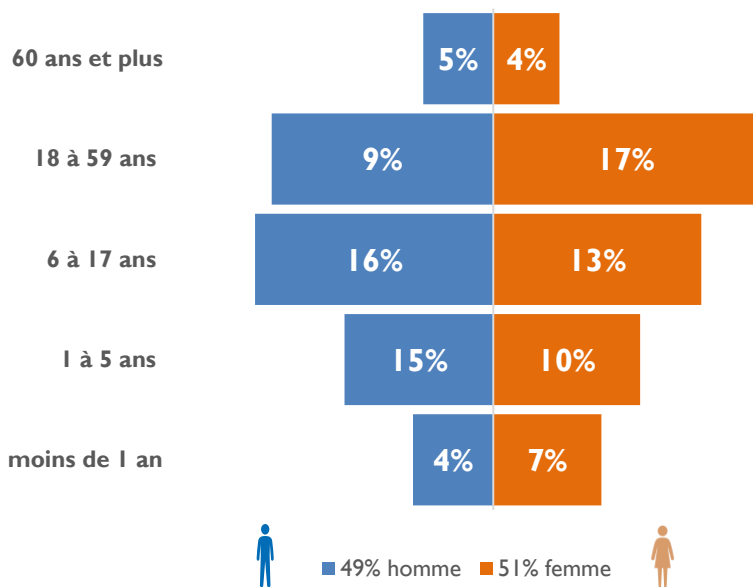
48% des PDI vivent dans des sites spontanés

1% des PDI s'abritent dans des centres collectifs

Types d'abris

Couverture géographique des évaluations et nombre de DPI par département


Cette carte n'est fournie qu'à titre d'illustration. Les représentations ainsi que l'utilisation des frontières et des noms sur cette carte n'impliquent ni jugement sur le statut légal d'un territoire, ni reconnaissance ou acceptation officielle de ces frontières de la part de l'OIM.

Localisation des populations déplacées par département et par région


Nombre de PDI par région en 2021

Évolution des populations déplacées lors des dernières années par région (*)

Désagrégation de la population déplacée par sexe et âge

Couverture géographique et groupes vulnérables

Besoins prioritaires


(*): Uniquement le département de Guidan Roumdji

(*): données des évaluations 2019 et 2021